



UNIÓN EUROPEA



CIUDADES  
INCLUYENTES  
COMUNIDADES SOLIDARIAS



# Informe de Principales Resultados de las Acciones de Urbanismo Táctico





**Roi Chiti**

Coordinador para los Países Andinos | ONU-Habitat

Este informe ha sido posible gracias a la coordinación del proyecto Ciudades Incluyentes, Comunidades Solidarias (CICS) financiado por la Unión Europea e implementado por una alianza entre el Alto Comisionado de las Naciones Unidas para Refugiados (ACNUR), la Organización Internacional para las Migraciones (OIM) y el Programa de las Naciones Unidas para los Asentamientos Humanos (ONU-Habitat), de la mano con muchos otros actores como autoridades locales y nacionales, y las comunidades de 10 ciudades de América Latina y el Caribe.

El equipo del proyecto CICS ha desempeñado un papel fundamental en la planificación y ejecución de las intervenciones presentadas en este libro. Su compromiso y dedicación han sido cruciales para el éxito de actividades innovadoras de co-creación, mejora del entorno espacial, activaciones comunitarias, promoción del emprendimiento y fomento del desarrollo personal y comunitario.

Agradecemos profundamente a las comunidades de las ciudades intervenidas por su participación activa y colaboración. Sin su apoyo y disposición para involucrarse en los procesos de co-creación y desarrollo de soluciones, los resultados logrados por este proyecto no habrían sido posibles. Este informe es un tributo a ellos y un testimonio del impacto positivo en la integración que puede lograrse cuando comunidades locales y población migrante trabajan juntas con las autoridades en procesos transformativos inclusivos como la construcción social de su entorno espacial.

© 2024 Ciudades Incluyentes, Comunidades Solidarias. Reservados todos los derechos.

Fotos: Ciudades Incluyentes, Comunidades Solidarias.

## Créditos institucionales

### Unión Europea

**Gilles Bertrand,**

Embajador de la Unión Europea en Colombia

**Alberto Menghini,**

Jefe de Cooperación de la Unión Europea en Colombia

**Tito Contreras,**

Oficial de Cooperación de la Unión Europea en Colombia

### ONU-Habitat

**Elkin Velásquez,**

Representante regional para Latinoamérica y El Caribe

**Roi Chiti,**

Coordinador Hub países andinos

### ACNUR

**José Samaniego,**

Director Regional del ACNUR para las Américas

**Fabio Siani,**

Oficial Senior Regional de Medios de Vida e Inclusión Económica

### OIM

**Diego Beltrand,**

Enviado Especial del Director General de la OIM para la Respuesta Regional a la Situación de Venezuela

**Lucas Hackradt,**

Jefe de Operaciones, Oficina del Enviado Especial para la Respuesta Regional a la Situación de Venezuela

### Colaboradores

#### ONU-Habitat

**Ana Karina Bernal,**

Consultor de apoyo a programa

**Pablo Fuentes Flores**

Consultor experto en urbanismo táctico

**Erick Mazariegos Arévalo**

Consultor experto en urbanismo táctico

**Laura Pérez - Maria Paula Molina,**

Asistentes de programa

**Adriana Plata,**

Especialista programa

**Elsa Mampel Vallvé,**

Consultor en sistematización

**Daniel Rodríguez,**

Diseño gráfico y diagramación



# Contenido

## Introducción

<i>¿De qué se trata?</i> .....	06
<i>Metodología</i> .....	08
<i>Fases de implementación</i> .....	10
<i>¿Qué logramos?</i> .....	12

## Barranquilla, Colombia

<i>Sector Villa del Mar - Plaza Escenario</i> .....	17
<i>Sector Villa del Mar - Espacio deportivo</i> .....	23

## Bucaramanga, Colombia

<i>Granjas de Provenza - Escaleras barriales</i> .....	29
<i>Granjas de Provenza - Aula abierta</i> .....	35

## Cúcuta, Colombia

<i>Brisas de los Andes, Parque Brisas de los Andes</i> .....	41
<i>Manuela Beltrán, Comedor comunitario</i> .....	47
<i>Manuela Beltrán, Biblioteca</i> .....	53
<i>Las Delicias, Fogón Comunitario Las Delicias</i> .....	59

## Villa del Rosario, Colombia

<i>Recinto ferial San Martín</i> .....	65
--	----

## Manta, Ecuador

<i>San Mateo, Calle Tomás Lucas</i> .....	71
<i>San Mateo, Plaza La Virgen</i> .....	77

## Quito, Ecuador

<i>Quitumbe, Parque Barrial Salvador Allende</i> .....	83
<i>Quitumbe, Casa Barrial Primero de Agosto y Calle Inclusiva</i> .....	89
<i>Cotocollao, Plaza Central Cotocollao y cruces seguros</i> .....	95

## Lima, Perú

<i>Barrio obrero Primero de Mayo, Plaza de las 5 esquinas</i> .....	103
<i>Boulevard Bicentenario, Surquillo</i> .....	109
<i>Calle Recavarren, Surquillo</i> .....	115

## República Dominicana

<i>Municipio de San Cristóbal, Parque Radhamés</i> .....	121
<i>Municipio de San Cristóbal, Parque Villa Mercedes</i> .....	127
<i>Municipio de Boca Chica, Parque de Bolsillo</i> .....	133

## La Chorrera, Panamá

<i>Ruta escolar segura Entre Parques, La Chorrera</i> .....	139
<i>Parque Pedro Pablo Sánchez, La Chorrera</i> .....	145

## Chaguanas, Trinidad y Tobago

<i>Centro Comunitario Longdenville, Chaguanas</i> .....	151
<i>Santos Recreational Ground, Chaguanas</i> .....	157



# INTRO- DUCCIÓN

El proyecto Ciudades Incluyentes, Comunidades Solidarias (2019-2024), implementado en 10 ciudades de 6 países de América Latina y el Caribe, trabajó en la adecuación de espacios públicos inclusivos, seguros y solidarios, especialmente para refugiados y migrantes venezolanos. La iniciativa utilizó las acciones de urbanismo táctico para promover la cohesión social y fortalecer la solidaridad entre las comunidades locales y personas en situación de movilidad.



# ¿DE QUÉ SE TRATA?

Ciudades Incluyentes, Comunidades Solidarias implementó 22 acciones de urbanismo táctico/ práctico en las ciudades del pro-yecto. Estas acciones consistieron en:

- Acciones de transformación de espacios públicos de bajo/mediano costo con alto impacto urbano en el corto y mediano plazo.
- Adecuaciones piloto temporales que pueden ser objeto de estudio para la adecuación de espacios públicos por autoridades locales incorporando infraestructura física que soporte nuevas o preexistentes actividades y diversidad de usuarios en el espacio público.
- Dispositivos de transformación urbana y el disfrute del derecho a la ciudad por parte de los habitantes.
- Actividades realizadas por y para las comunidades que habitan un barrio más allá de su nacionalidad y como mecanismo de apropiación y cohesión social.
- Usos, lugares, recursos innovadores para promover soluciones urbanas hacia la inclusión y el desarrollo sostenible.
- Soluciones basadas en la naturaleza que incrementan la superficie impermeable en el espacio público y aportan en la absorción de aguas de escorrentía y mitigación del efecto isla de calor.





# METODOLOGÍA

El término urbanismo táctico se refiere a un enfoque escalable, rápido y de bajo costo para realizar cambios temporales en el entorno urbano, a menudo en espacios públicos. El proceso combina un proceso de desarrollo con la interacción social e involucra un enfoque para la construcción y activación de barrios utilizando intervenciones a corto plazo, de bajo costo y escalables. El objetivo final de la acción de urbanismo táctico es

empoderar a las comunidades beneficiarias y darles herramientas para la transformación de su entorno, así como promover el sentido de pertenencia sobre el lugar intervenido. En este sentido, las intervenciones de urbanismo táctico no pretenden ser de largo plazo, sino por el contrario, utilizar materiales reciclados y no permanentes para transformar temporalmente un espacio y promover la apropiación comunitaria del mismo.

En este contexto, la metodología se basó en la premisa de la experimentación urbana como estrategia para generar cambios culturales en las comunidades y detonar procesos de resiliencia:

Con el objetivo de facilitar la escalabilidad y replicabilidad de las acciones de urbanismo táctico, se definen dos tipologías de intervenciones que se basan en la incorporación de los siguientes elementos del menú de posibilidades para la formulación de intervenciones:

Pintura de suelos o murales participativos.

Prototipado de mobiliario táctico (mobiliario funcional para apoyar las activaciones urbanas tácticas y/o de uso cotidiano-apoyo a la comunidad objetivo para la vida diaria).

Mejora del paisaje (función ambiental y estética).

Sombras para el mobiliario urbano.

Estand para servicios públicos e infografía.

Mobiliario con materiales de reciclaje.

Aparcamientos para bicicletas o carriles bici temporales.

Demarcación de paradas de transporte público, aparcamiento de reparto.

Biblioteca de bolsillo abierta.

Jardines comunitarios, estaciones de compostaje, biohuertos y colectores de aguas pluviales (tratamiento de residuos orgánicos y aguas grises) relacionados o integrado

En este sentido, las tipologías propuestas son:

**Intervención plaza de bolsillo:** son intervenciones que consideran al menos tres (3) elementos o acciones del menú de posibilidades previamente identificadas y validadas con las comunidades beneficiarias. Esta tipología de intervención se implementa en un espacio público abierto como, por ejemplo, un parque, plaza o similar. Es decir, se implementa en espacios públicos con posibilidad de transformarse en núcleos de encuentro a escala barrial.

**Intervención tramo:** son intervenciones que consideran al menos dos (2) elementos o acciones del menú de posibilidades previamente identificadas y validadas con las comunidades beneficiarias. Esta tipología de intervención se implementa en andenes, vías, bulevares o similares. Es decir, se implementa en espacios de circulación y movilidad con el objetivo de convertirlos en espacios de encuentro y estancia de acuerdo a las necesidades de la comunidad.





# FASES DE IMPLEMENTACIÓN

## Fase Preparatoria

Selección de las Unidades de Intervención Territorial (UIT) a ser beneficiadas del proyecto a partir del Marcador de Inclusión Urbana.

Identificación de necesidades y oportunidades de mejora en los espacios públicos a partir de los Planes de Intervención con Enfoque Territorial cocreados con la comunidad de acogida, refugiada y migrante.

Identificación de los planes y proyectos de los gobiernos locales relacionados con espacio público, mejoramiento de barrios, etc.



## Fase Identificación

Levantamiento planimétrico del sitio a intervenir.

Recorrido de observación con la comunidad con el objetivo realizar un primer acercamiento con la comunidad beneficiaria hacia la construcción de vínculos de confianza y la identificación de las principales demandas del territorio.

Coordinación con entidades gubernamentales y territoriales.

Talleres comunitarios de Block by Block para codiseñar con niños, niñas, jóvenes, adultos y adultos mayores las adecuaciones de los lugares seleccionados.

Talleres comunitarios de validación sobre las necesidades de los barrios y entornos urbanos desde sus habitantes históricos y comunidad migrante.

## Fase de diseño

Propuesta de un diseño de adecuación de los espacios públicos a partir de la información recolectada, la ideación comunitaria y los recursos disponibles.

Validación y retroalimentación con la comunidad y las autoridades locales de los diseños propuestos

Ajustes a la propuesta de intervención posterior a la retroalimentación comunitaria y la validación de activos territoriales (sitios para el almacenamiento de materiales, mano de obra calificada y no calificada de la comunidad, apoyo técnico o en especie de actores territoriales, incluyendo la administración local).

Presentación de la propuesta final de diseño a actores territoriales relevantes.

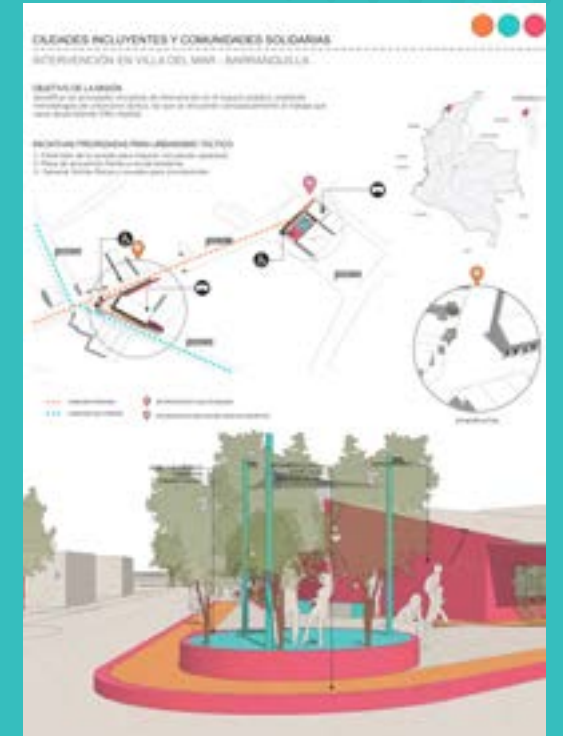
## Fase alistamiento

Generación de alianzas con actores locales y barriales: proveedores, mano de obra, fabricación, etc.

Realización y acuerdo del cronograma de trabajo propuesto con aliados locales.

Evaluación de calidad del espacio público previa a la intervención.

Gestión de permisos con autoridades locales.





### Fase implementación

Convocatoria comunitaria y a aliados locales para apoyar la realización de la intervención de urbanismo táctico.

Puesta en marcha de las obras (3 a 7 días por espacio público).

Inauguración de las obras junto con la comunidad y la alcaldía.

### Fase de cierre

Evaluación de calidad del espacio público post intervención.

Activaciones comunitarias para el uso del espacio.

Estrategia de entrega y sostenibilidad del espacio público con las comunidades y autoridades locales.

## ¿Qué logramos?

Ciudades Incluyentes, Comunidades Solidarias logró transformar, en resumen:

País	Ciudad	UIT	Acción	Tipología intervención	Total beneficiarios
Colombia	Barranquilla	La Playa	Urbanismo táctico en Centro Comunitario Villa del Mar	Intervención de tramo	568
Colombia	Barranquilla	La Playa	Adecuaciones y mejoras a la Cancha y el Parque de las Cometas	Intervención plaza de bolsillo	852
Colombia	Bucaramanga	Granjas de Provenza y Viveros de Provenza	Urbanismo táctico en el aula abierta de Granjas de Provenza	Intervención de tramo	1204
Colombia	Bucaramanga	Granjas de Provenza y Viveros de Provenza	Urbanismo táctico en las escaleras del barrio Granjas de Provenza	Intervención de tramo	1204
Colombia	Cúcuta y Villa del Rosario	Manuela Beltrán	Urbanismo táctico en centro comunitario y biblioteca Manuela Beltrán, UIT Cúcuta	Intervención de tramo	729

País	Ciudad	UIT	Acción	Tipología intervención	Total beneficiarios
Colombia	Cúcuta y Villa del Rosario	Brisas de los Andes	Urbanismo táctico en cancha multipropósito de Las Delicias, UIT Cúcuta	Intervención plaza de bolsillo	1233
Colombia	Cúcuta y Villa del Rosario	Las Delicias	Urbanismo táctico en Brisas de los Andes, UIT Cúcuta	Intervención de tramo	911
Colombia	Cúcuta y Villa del Rosario	San Martín	Urbanismo táctico en complejo ferial San Martín, UIT Villa del Rosario	Intervención de tramo	1974
Ecuador	Manta	Parroquia San Mateo	Urbanismo táctico en Calle Tomás Lucas y Plaza de la Virgen, San Mateo	Intervención de tramo	564
Ecuador	Quito	Parroquia Cotacollao	Urbanismo táctico Plaza Central Cotacollao y cruces seguros, UIT Cotacollao	Intervención plaza de bolsillo	811
Ecuador	Quito	Parroquia Quitumbe	Urbanismo táctico Parque Barrial Salvador Allende, UIT Quitumbe	Intervención plaza de bolsillo	1303
Ecuador	Quito	Parroquia Quitumbe	Urbanismo táctico en espacio público de Casa Barrial Primero de Agosto y Calle Inclusiva, UIT Quitumbe	Intervención de tramo	569
Panamá	La Chorrera	Barrio El Harino	Rehabilitación del Parque del Conocimiento (parque Pedro Pablo Sánchez) en La Chorrera	Intervención plaza de bolsillo	2000



País	Ciudad	UIT	Acción	Tipología intervención	Total beneficiarios
Panamá	La Chorrera	Barrio El Harino	Urbanismo táctico en el barrio de El Harino	Intervención de tramo	791
Perú	Lima	Distrito Cercado Lima	Urbanismo táctico en el barrio obrero Primero de Mayo	Intervención plaza de bolsillo	3288
Perú	Lima	Distrito Surquillo	Urbanismo táctico en Boulevard Bicentenario- UIT Surquillo	Intervención de tramo	5275
Perú	Lima	Distrito Surquillo	Urbanismo táctico en Calle Recavarren- UIT Surquillo	Intervención de tramo	11029
República Dominicana	MGSD	San Cristóbal	Urbanismo táctico en el entorno del Parque Radhamés, San Cristóbal	Intervención de tramo	5524
República Dominicana	MGSD	San Cristóbal	Urbanismo táctico en el entorno del Parque Villa Mercedes, San Cristóbal	Intervención plaza de bolsillo	1778
República Dominicana	MGSD	Boca Chica	Urbanismo táctico en el Parque del Hotel Hamaca, Boca Chica	Intervención plaza de bolsillo	3460
Trinidad y Tobago	Chaguanas	Londenville community	Urbanismo táctico en el Longdenville Community Center	Intervención plaza de bolsillo	559
Trinidad y Tobago	Chaguanas	Londenville community	Adecuación como espacio público multipropósito en el Santos Recreational Ground	Intervención plaza de bolsillo	652







# Barranquilla, Colombia

Sector Villa del Mar  
Plaza Escenario



**60**

Participantes



**568**

Beneficiarios

Logramos que Villa del Mar cuente con el primer escenario práctico para actividades socioculturales de integración y un andén en concreto que hoy facilita la movilidad segura de la población para encontrarse en el centro comunitario.



CIUDADES INCLUYENTES Y COMUNIDADES SOLIDARIAS

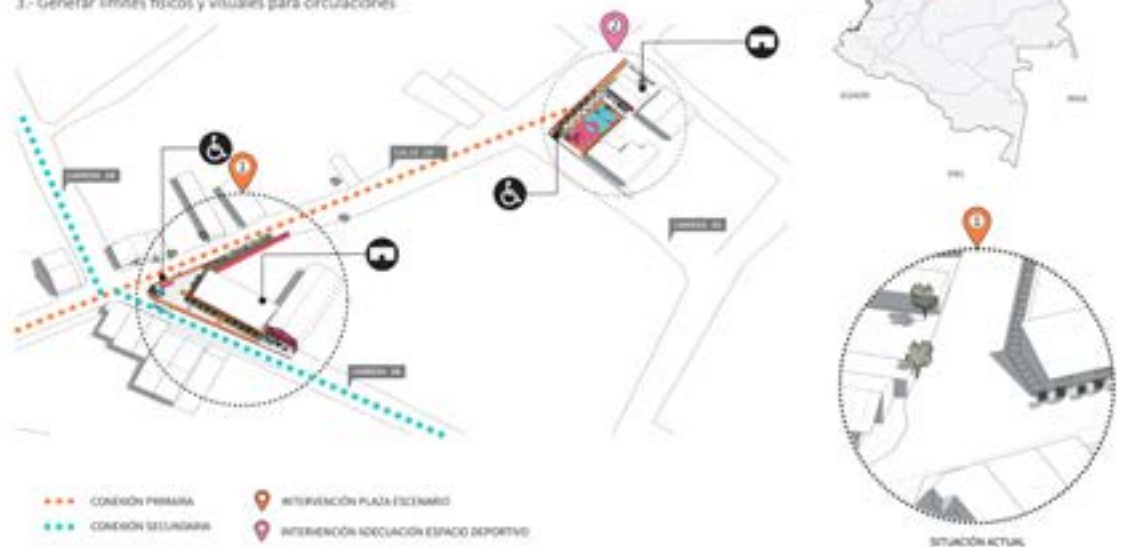
INTERVENCIÓN EN VILLA DEL MAR - BARRANQUILLA

OBJETIVO DE LA MISIÓN

Identificar las principales iniciativas de intervención en el espacio público, mediante metodologías de urbanismo táctico, las que se vincularán conceptualmente al trabajo que viene desarrollando ONU Habitat.


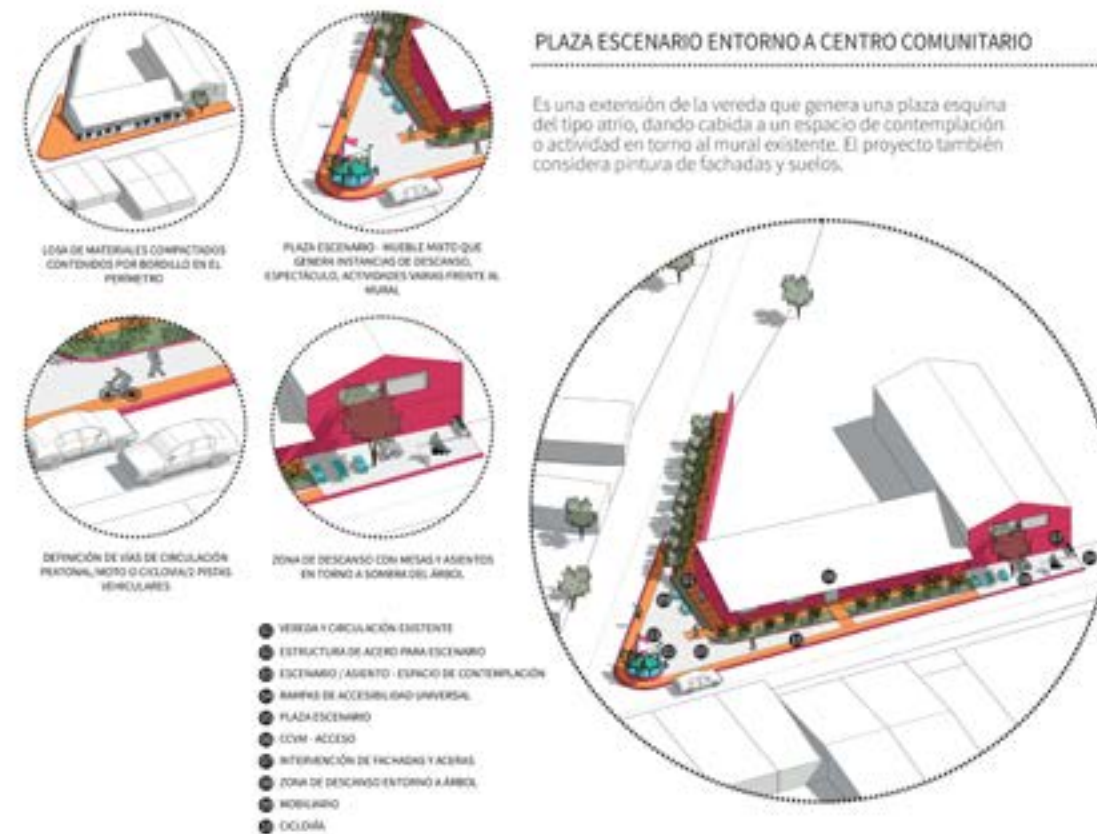
INICIATIVAS PRIORIZADAS PARA URBANISMO TÁCTICO

- 1- Extensión de la vereda para mejorar circulación peatonal
- 2- Plaza de encuentro frente a mural existente.
- 3- Generar límites físicos y visuales para circulaciones



PLAZA ESCENARIO ENTORNO A CENTRO COMUNITARIO

Es una extensión de la vereda que genera una plaza esquina del tipo atrio, dando cabida a un espacio de contemplación o actividad en torno al mural existente. El proyecto también considera pintura de fachadas y suelos.





Antes



Después



**UN NUEVO ESPACIO PARA LA INTEGRACIÓN Y LA MOVILIDAD SEGURA**





# Barranquilla, Colombia

Sector Villa del Mar  
Espacio deportivo



**60**

Participantes



**853**

Beneficiarios

Logramos que Villa del Mar tenga la única cancha del barrio mejorada, adecuada con elementos de seguridad e iluminación sostenible y con múltiples deportes para la recreación de niños, niñas y adolescentes.



CIUDADES INCLUYENTES Y COMUNIDADES SOLIDARIAS

INTERVENCIÓN EN VILLA DEL MAR - BARRANQUILLA

OBJETIVO DE LA MISIÓN

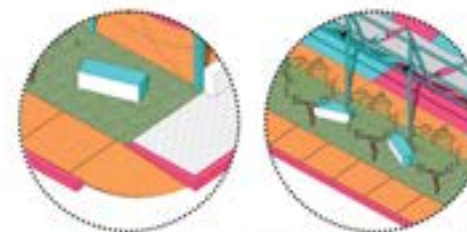
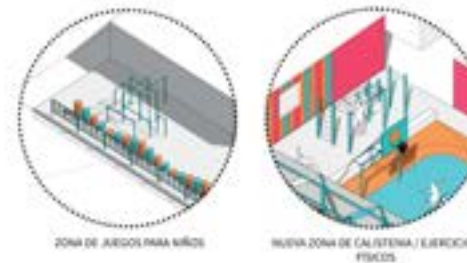

Identificar las principales iniciativas de intervención en el espacio público, mediante metodologías de urbanismo táctico, las que se vincularán conceptualmente al trabajo que viene desarrollando ONU Habitat.

INICIATIVAS PRIORIZADAS PARA URBANISMO TÁCTICO

- 1- Creación microplaza en torno a cancha deportiva
- 2- Mejoramiento del borde peatonal
- 3- Cubierta tipo muro para otorgar sombra en la mañana y tarde

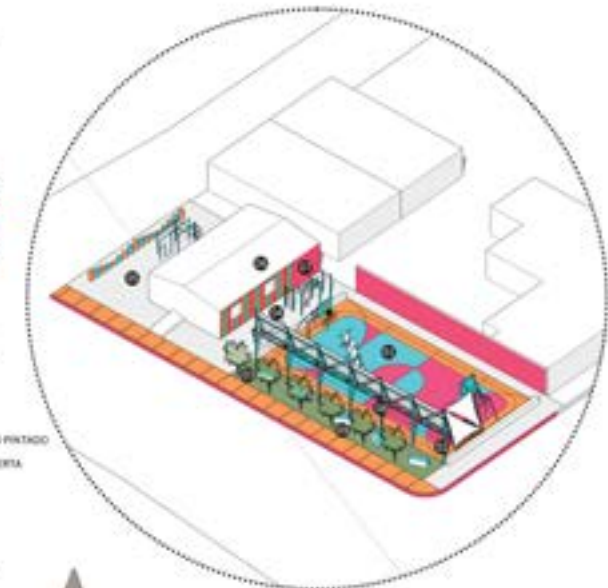


- CONEXIÓN PRIMARIA
- CONEXIÓN SECUNDARIA
- INTERVENCIÓN ADECUACIÓN ESPACIO DEPORTIVO
- INTERVENCIÓN PLAZA ESCENARIO




ADECUACIÓN ESPACIO DEPORTIVO

Se genera un borde programático en torno a la cancha de hormigón existente, la cual considera pintura en toda su extensión. Se propone a una estructura de acero tipo muro/cubierta que otorga la mayor cantidad de sombra posible tanto en la mañana como en la tarde.



- CANCHA EXISTENTE CON NUEVO TRAZADO PINTADO
- ESTRUCTURA DE ACERO TIPO MURO CUBIERTA
- ÁREA VERDE Y ZONA DE DESCANSO
- ZONA CALISTENA
- ZONA DE JUEGOS INFANTILES
- FUNDACIÓN ISMAID
- INTERVENCIÓN DE FICHADAS Y VEREDAS
- LUMINARIA
- MOBILIARIO





Antes



Después



**UNA CANCHA RENOVADA PARA EL DEPORTE Y LA INTEGRACIÓN**





# Bucaramanga, Colombia

Barrio Granjas de Provenza  
Escaleras barriales



**40**

Participantes



**1204**

Beneficiarios

El barrio Granjas de Provenza cuenta con una escalera iluminada y con medidas de protección durante el desplazamiento peatonal. Este es uno de los elementos principales para el acceso al barrio y de conexión de su población al sistema de transporte público para el acceso a servicios y oportunidades.



## CIUDADES INCLUYENTES Y COMUNIDADES SOLIDARIAS

### GRANJAS DE PROVENZA - BUCARAMANGA

#### OBJETIVO DE LA MISIÓN

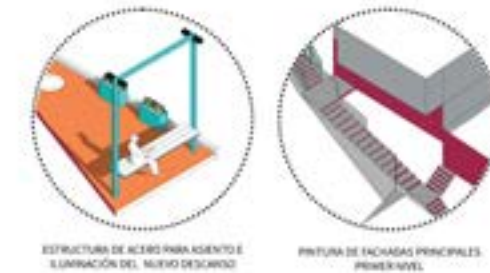
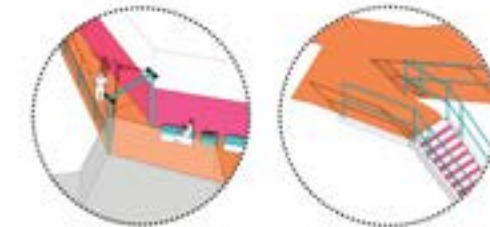
Identificar las principales iniciativas de intervención en el espacio público, mediante metodologías de urbanismo táctico, las que se vincularán conceptualmente al trabajo que viene desarrollando ONU Habitat.

#### INICIATIVAS PRIORIZADAS PARA URBANISMO TÁCTICO

- 1.- Restauración de barandas existentes / pintura
- 2.- Nueva baranda en continuación de escalera
- 3.- Extensión- proyección del descanso existente para mayor superficie
- 4.- Iluminación y mayor seguridad



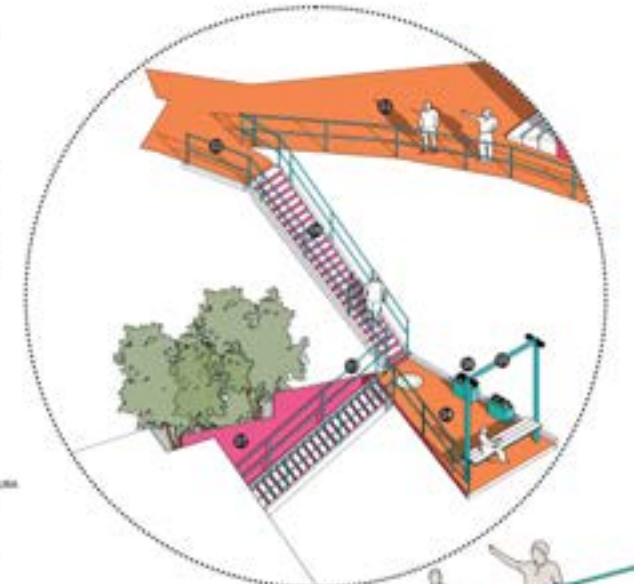
- CONEXIÓN PRIMARIA
- CONEXIÓN SECUNDARIA
- CANAL
- INTERVENCIÓN ESCALERAS BARRIALES
- INTERVENCIÓN ÁREA ABIERTA



- CIRCULACIÓN EXISTENTE
- BARRANDAS EXISTENTES PINTADAS
- BARRANDA NUEVA PINTADA
- LOSA DE HORMIGÓN CON DISEÑO DE PINTURA
- ESTRUCTURA DE ACERO TIPO ASIENTO
- PINTURA DE CONTRAHUELLAS
- INTERVENCIÓN DE FACHADAS Y ACCESOS
- LUMINARIA

#### ESCALERAS BARRIALES

El proyecto se plantea como una intervención de la escalera existente pintando sus contrahuellas, fachadas, barandas y circuitos, unificando todas las partes del proyecto, se expande la losa de descanso permitiendo generar un espacio más amplio donde el usuario puede tomar sombra, refrescarse y continuar su recorrido.





Antes



UNA ESCALERA QUE CONECTA  
CON OPORTUNIDADES



Después







# Bucaramanga, Colombia

Barrio Granjas de Provenza  
Aula abierta



**40**

Participantes



**1204**

Beneficiarios

Logramos transformar un espacio residual de la comunidad en un espacio para el aprendizaje y la convivencia ciudadana. Esta intervención creada sobre el caño del barrio Granjas de Provenza proporcionó infraestructura para el funcionamiento del Aula abierta en donde niños, niñas y jóvenes sin acceso a la educación acceden a educación básica. Además, este se ha transformado en un punto de encuentro comunitario.



## CIUDADES INCLUYENTES Y COMUNIDADES SOLIDARIAS

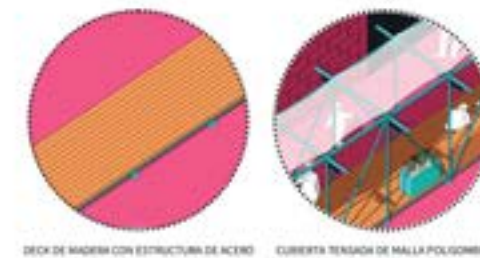
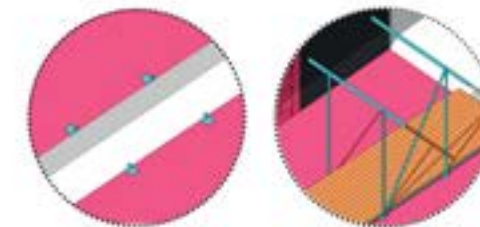

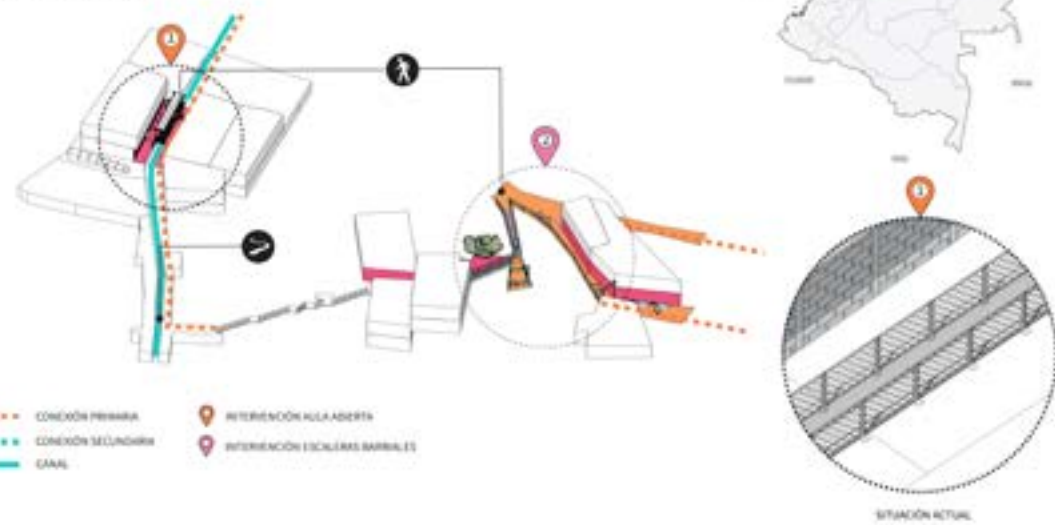
### GRANJAS DE PROVENZA - BUCARAMANGA

#### OBJETIVO DE LA MISIÓN

Identificar las principales iniciativas de intervención en el espacio público, mediante metodologías de urbanismo táctico, las que se vincularán conceptualmente al trabajo que viene desarrollando ONU Habitat.

#### INICIATIVAS PRIORIZADAS PARA URBANISMO TÁCTICO

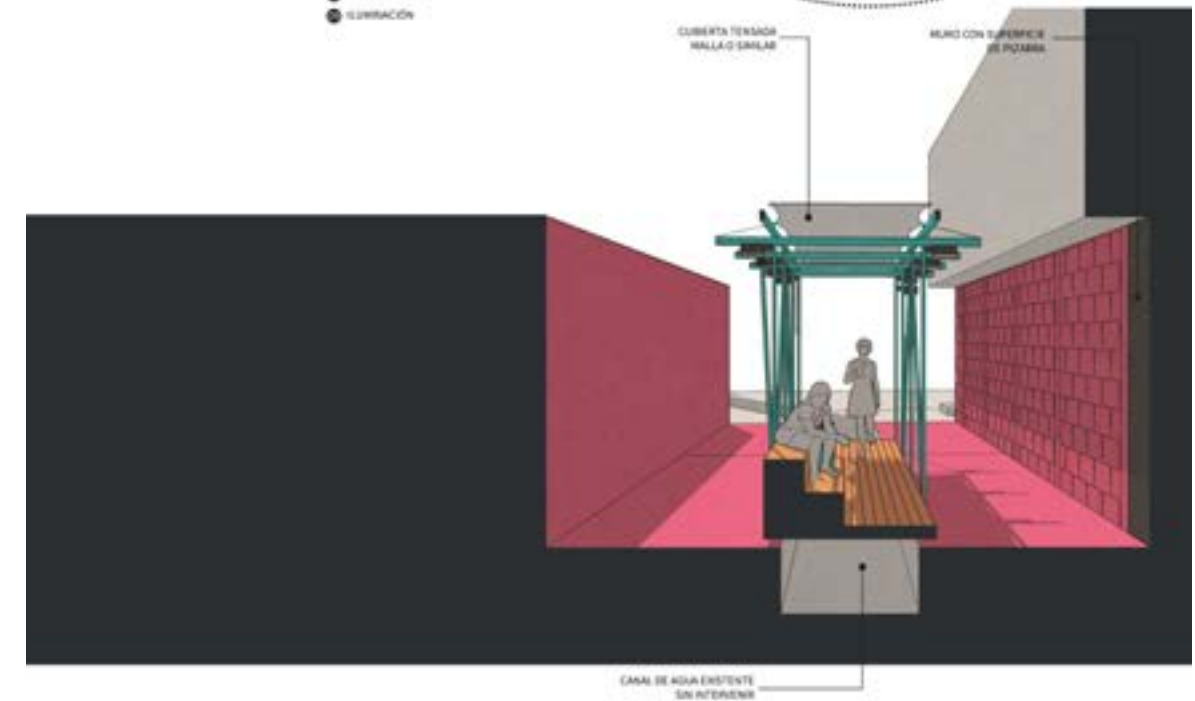
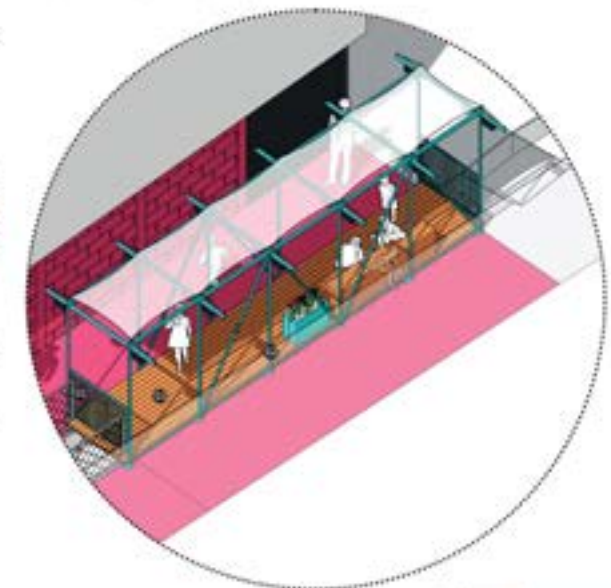
- 1.- Habilitación de espacio para sala de clases
- 2.- Reutilización de la estructura para barandas existentes
- 3.- Zona de traspaso peatonal



- CERRRE EN AMBOS EXTREMOS DEL CANAL (Closing at both ends of the canal)
- ESTRUCTURA DE ACERO ESPACIO AULA (Steel structure for classroom space)
- DECK DE MADERA HABITABLE (Habitable wooden deck)
- PLACAS Y BASE EXISTENTE (Existing plates and base)
- ZONA DE ALA / ASIENTOS (Wing / seating area)
- MACETA CON VEGETACIÓN (Planter with vegetation)
- PINTURA DE PIZARRA Y ACERO (Blackboard and steel paint)
- PINTURA TIPO PIZARRA EN FACHADA (Blackboard-style paint on facade)
- ILUMINACIÓN (Lighting)

### AULA ABIERTA ESCOLAR

Se desarrolla una estructura de acero que da cabida a un espacio que sirve como aula de clases al aire libre sobre el canal existente de agua, posándose sobre la estructura de sus barandas cortadas. El espacio activa un área angosta generando la extensión de ésta mediante el traspaso físico y visual que genera el nuevo elemento.





Antes



Después



DE UN ESPACIO DESAPROVECHADO A UN AULA DE APRENDIZAJE Y ENCUENTRO COMUNITARIO





# Cúcuta, Colombia

Parque Brisas de los Andes



**25**

Participantes


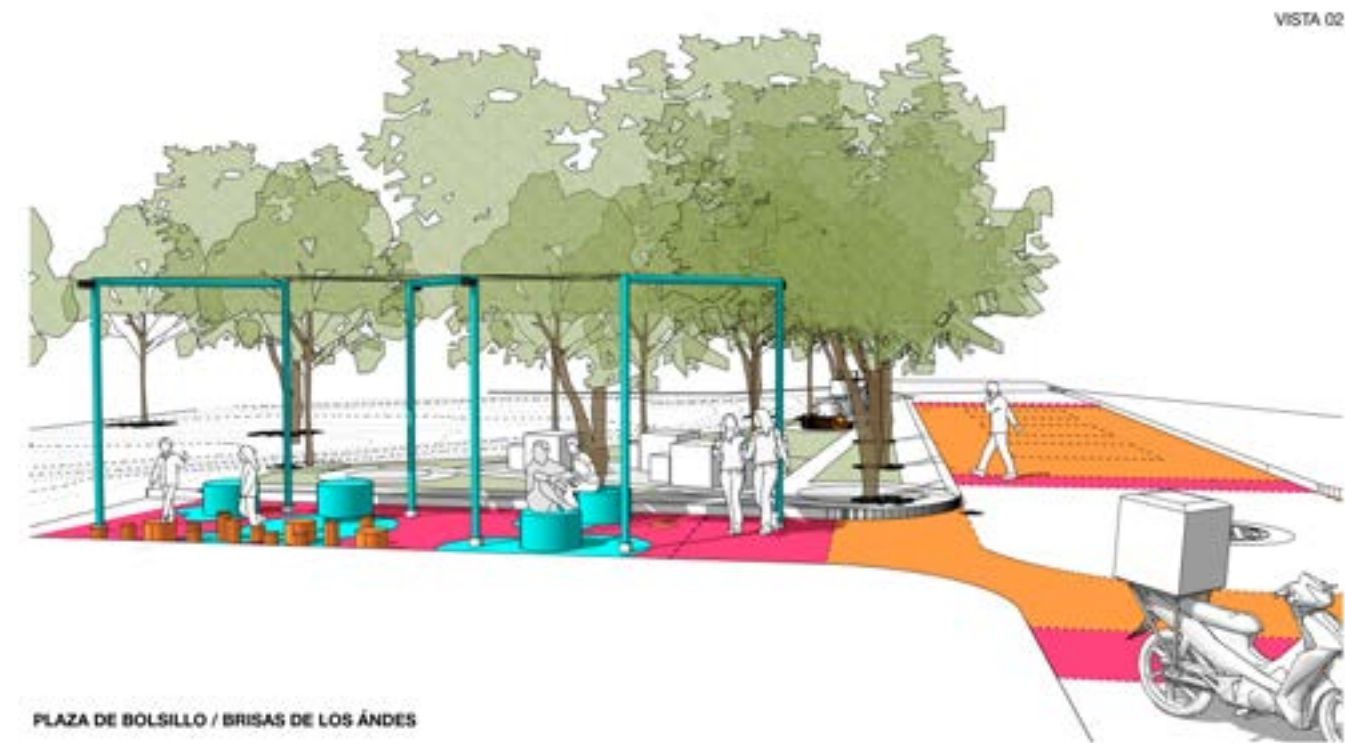
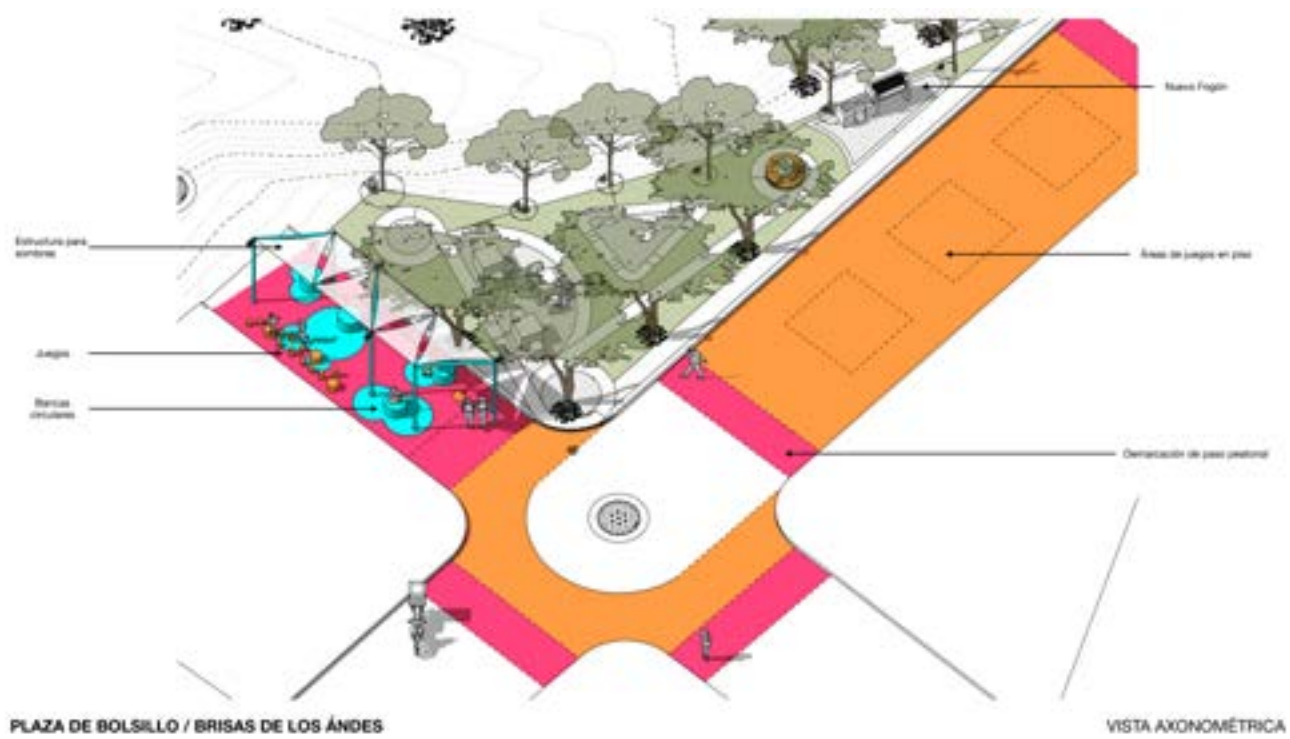


**912**

Beneficiarios

El proyecto CICS logró devolver el uso a la cancha multi propósito del barrio Las Delicias. La mejora en la cancha deportiva, la graderías y la instalación de una olla común, han transformado este espacio en un punto de encuentro y de cohesión social entre la comunidad.







Antes



DE SIMPLE VÍA A BULEVAR PARA LA CONVIVENCIA Y EL DISFRUTE

Después







# Cúcuta, Colombia

Manuela Beltrán,  
Comedor comunitario



**60**

Participantes



**568**

Beneficiarios

Renovamos el centro comunitario de Manuela Beltrán, que estaba deteriorado, y ampliamos su uso más allá de sus paredes con la creación de una microplaza en el área exterior, ofreciendo un nuevo espacio de encuentro y esparcimiento para todos.



CIUDADES INCLUYENTES Y COMUNIDADES SOLIDARIAS  
INTERVENCIÓN MANUELA BELTRÁN, CÚCUTA, COLOMBIA

**OBJETIVO DE LA MISIÓN**  
Identificar las principales iniciativas de intervención en el espacio público, mediante metodologías de urbanismo táctico, las que se vincularán conceptualmente al trabajo que viene desarrollando ONU Habitat.

**INICIATIVAS PRIORIZADAS PARA URBANISMO TÁCTICO**

1. Creación micro plaza frente a centro comunitario
2. Protección y demarcación de áreas de prioridad de paso peatonal (cruces seguros)
3. Habilitación de sombra

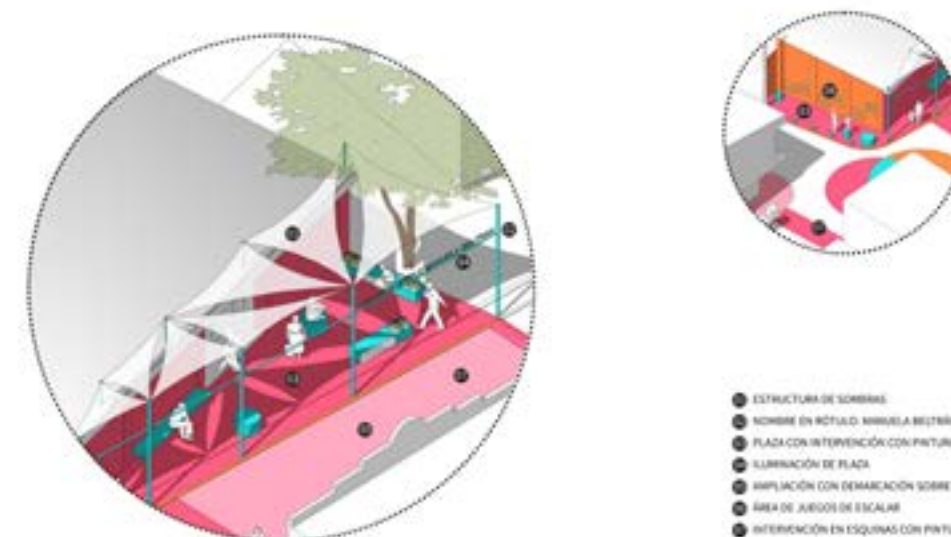


- CONEXIÓN PRIMARIA
- CONEXIÓN SECUNDARIA
- ZONAS DE PROTECCIÓN PARA USOS MÚLTIPLES EN CALLE



PLAZA DE BOLSILLO FRENTE A CENTRO COMUNITARIO

Habilitación de áreas para sentarse con bancas y jardineras para protección del espacio. Estructura de sombra con soportes en micro plazas y muros de los equipamientos para promover el uso exterior de la edificación como espacio de encuentro comunitario y para actividades complementarias. Estructura metálica para colocar telas tipo sarán para mejorar el confort y reducir la exposición al sol. Demarcación de pasos seguros hacia el salón de usos múltiples - Manuela Beltrán. Murales con colores predominantes en fachadas del salón para integrar los espacios exteriores. Instalación de basureros y mobiliario en concreto. Áreas de juegos con pintura en piso en donde sea posible. Iluminación del espacio para uso nocturno de las micro plazas. Mueble de madera para bazar para mostrar talento de los distintos oficios que hay en las comunidades.



- ESTRUCTURA DE SOMBRAS
- MURALES EN FACADA MANUELA BELTRÁN
- PLAZA CON INTERVENCIÓN CON PINTURA
- ILUMINACIÓN DE PLAZA
- AMPLIACIÓN CON DEMARCAÇÃO SOBRE MALDADO
- ÁREA DE JUEGOS DE ESCALAR
- INTERVENCIÓN EN ESQUINAS CON PINTURA
- ZONAS DE ESTAR CON BANCAS





Antes



Después



UN ESPACIO DE INTEGRACIÓN  
ALREDEDOR DE LA MESA.





# Cúcuta, Colombia

Manuela Beltrán,  
Biblioteca



**18**

Participantes



**729**

Beneficiarios

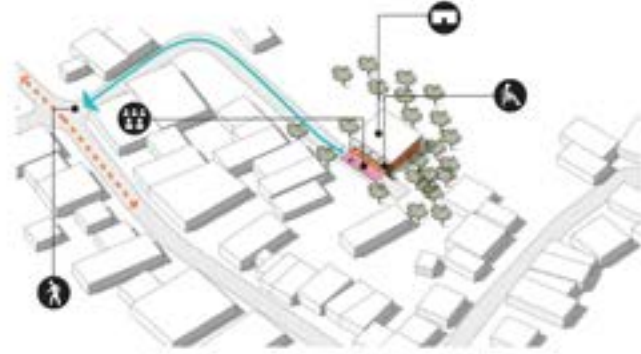
Con esta intervención de urbanismo táctico, revalorizamos el espacio, expandiendo su uso más allá de la edificación. Creamos un lugar atractivo para el esparcimiento, con sombra que protege del calor durante el día y una iluminación acogedora por la noche, invitando a la comunidad a disfrutarlo.




CIUDADES INCLUYENTES Y COMUNIDADES SOLIDARIAS  
INTERVENCIÓN MANUELA BELTRÁN, CÚCUTA, COLOMBIA

**OBJETIVO DE LA MISIÓN**  
Identificar las principales iniciativas de intervención en el espacio público, mediante metodologías de urbanismo táctico, las que se vincularán conceptualmente al trabajo que viene desarrollando ONU Habitat.

- INICIATIVAS PRIORIZADAS PARA URBANISMO TÁCTICO**
1. Creación micro plaza frente a la biblioteca
  2. Protección y demarcación de áreas de prioridad de paso peatonal (cruces seguros)
  3. Habilitación de sombra



- CONEXIÓN PRIMARIA
- CONEXIÓN SECUNDARIA
- ZONAS DE PROTECCIÓN PARA USOS MÚLTIPLES EN CALLE



ÁREA DE SOMBRAS CON TELAS PARA PLAZA

LUMINARIOS Y ESTRUCTURA METÁLICA

CARTELERIA PARA ACTIVIDADES Y COMUNICACIÓN COMUNITARIA

BANCA DE CONCRETO EN MUEBLES EXISTENTES

JARDINERA DE CONCRETO

PLAZA DE BOLSILLO FRENTE A BIBLIOTECA

Habilitación de áreas para sentarse con bancas y jardineras para protección del espacio. Estructura de sombra con soportes en micro plazas y muros de los equipamientos para promover el uso exterior de la edificación como espacio de encuentro comunitario y para actividades complementarias. Estructura metálica para colocar telas tipo sarán para mejorar el confort y reducir la exposición al sol. Instalación de basureros y mobiliario en concreto. Iluminación del espacio para uso nocturno de las micro plazas.



- ESTRUCTURA DE SOMBRAS
- NOMBRE EN BÓVEDA: MANUELA BELTRÁN
- ANDÉN CON INTERVENCIÓN CON PINTURA
- SUMINISTRACIÓN DE PLAZA
- PINTURA EN FACHADA FRENTE A CALLE
- JARDINERA DE BORDE
- CARTELERIA
- ZONAS DE ESTAR CON BANCAS



TELA PARA SOMBRAS SOBRE ANDÉN PEATONAL

CARTELERIA PARA EVENTOS Y COMUNICACIÓN DE LA COMUNIDAD

BANCA ADOSADA A MURO EXISTENTE

BASES PARA ANCLAJE DE POSTES PARA LUMINARIOS


DISERNO DE MTE CON PINTURA PARA FACHADA O MURO COLINDANTE



Antes



Después



UN LUGAR PARA EL JUEGO Y EL ENCUENTRO  
COMUNITARIO





# Cúcuta, Colombia

Barrio Las Delicias,  
Fogón Comunitario Las Delicias



**22**

Participantes



**1233**

Beneficiarios

El proyecto formó parte de la recuperación integral del escenario deportivo del barrio, mejorando la cancha y las graderías, además de incluir un fogón comunitario. Esto permite a los vecinos organizar ollas comunitarias y sancochos, fortaleciendo el lazo comunitario.



CIUDADES INCLUYENTES Y COMUNIDADES SOLIDARIAS  
INTERVENCIÓN CANCHA LAS DELICIAS, CÚCUTA, COLOMBIA



OBJETIVO DE LA MISIÓN

Identificar las principales iniciativas de intervención en el espacio público, mediante metodologías de urbanismo táctico, las que se vincularán conceptualmente al trabajo que viene desarrollando ONU Habitat.

INICIATIVAS PRIORIZADAS PARA URBANISMO TÁCTICO

1. Creación micro plaza frente a cancha deportiva para fogón comunitario
2. Proyección de áreas verdes
3. habilitación de franja de sombras




- CONEXIÓN PRIMARIA
- CONEXIÓN SECUNDARIA
- ZONAS DE PROTECCIÓN




CANCHA LAS DELICIAS Y FOGÓN COMUNITARIO

Estructura metálica para colocar telas tipo sarán para mejorar el confort y reducir la exposición al sol. Construcción de un fogón comunitario fijo en la inmediatez de la cancha para la apropiación del espacio (áreas verdes) y promover el encuentro y colaboración comunal para actividades de recaudación de fondos como la olla comunal o el sancocho. Jornada de limpieza y mejora del canal pluvial, tratamiento de taludes cercanos al canal para evitar la erosión y que la tierra llegue al canal y la cancha. Zona de calistenia en área verde, complementario al espacio deportivo. Intervenciones con color y arte representativo de la comunidad. Áreas de juegos de piso con pintura.




- 1 ESTRUCTURA DE SOMBRAS
- 2 ZONA DE PAVIMENTO NATURAL APISONADO
- 3 FOGÓN COMUNITARIO
- 4 BANCOS CON JARDINERAS
- 5 ÁREA DE MESAS PARA ACTIVIDADES
- 6 ÁREA DE JUEGOS DE ESCALAR
- 7 INTERVENCIÓN DE CANCHA CON PINTURA
- 8 ZONA DE CALISTENIA





Antes



Después



UN ESPACIO MULTIPROPÓSITO AL SERVICIO  
DE LA COHESIÓN SOCIAL







# Villa del Rosario, Colombia

Recinto ferial San Martín



**28**

Participantes



**1974**

Beneficiarios

Se diseñó un campo ferial con áreas verdes protegidas, cruces seguros, zonas de descanso arborizadas, mobiliario fijo como bancas y canecas, iluminación y un espacio para un fogón móvil.



## CIUDADES INCLUYENTES Y COMUNIDADES SOLIDARIAS

### CAMPO FERIAL SAN MARTÍN, CÚCUTA, COLOMBIA

#### OBJETIVO DE LA MISIÓN

Identificar las principales iniciativas de intervención en el espacio público, mediante metodologías de urbanismo táctico, las que se vincularán conceptualmente al trabajo que viene desarrollando ONU Habitat.


#### INICIATIVAS PRIORIZADAS PARA URBANISMO TÁCTICO

1. Creación micro plazas frente a lo largo del malecón Carrera 12
2. Protección de áreas verdes
3. Habilitación de cruces seguros



FOGÓN COMUNITARIO MÓVIL

- CONEXIÓN PRIMARIA
- CONEXIÓN SECUNDARIA
- ZONAS DE PROTECCIÓN PARA USOS MÚLTIPLES EN CALLE

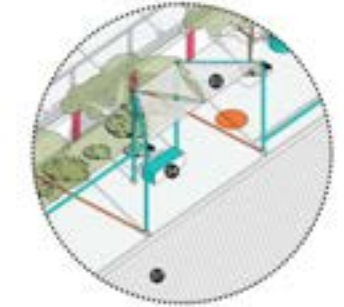
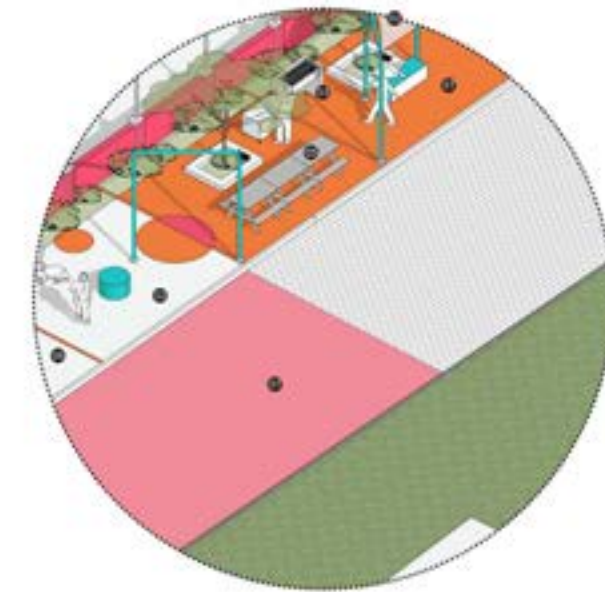


- FOGÓN COMUNITARIO MÓVIL PARA USAR EN ANDEÓN
- PLAZA EN ANDEÓN CON DEMARCAÇÃO PARA MESAS
- ÁREA DE SOMBRA CON TELAS PARA BANCAS
- DISEÑO DE ARTE CON PINTURA PARA MURALS


- ZONA DE DEMARCAÇÃO PARA USOS EN CALLE
- ZONA DE DEMARCAÇÃO CON PLAZA DE INGRESO A CAMPO FERIAL
- VEGETACIÓN DE BORDE

## MEJORAMIENTO BORDE PEATONAL RECINTO FERIAL SAN MARTÍN - CARRERA 12

Intervenciones artísticas con pintura y murales en piso y pared baja. Áreas de sombra indirecta con telas. Siembra de árboles (o jardineras ornamentales) para delimitar áreas de descanso. Mobiliario fijo como bancas y basureteros (en concreto). Iluminación peatonal sobre áreas de descanso. Sendero o andén de material reciclado o losetas prefabricadas para conectar distintos espacios. Basuretos. Espacio para el fogón móvil.



- ESTRUCTURA DE SOMBRA
- ZONA DE PAVIMENTO REICLADO
- FOGÓN COMUNITARIO MÓVIL
- BANCAS CON JARDINERAS
- ÁREA DE MESAS PARA ACTIVIDADES
- ÁREA DE INGRESO CAMPO FERIAL
- INTERVENCIÓN EN PISO CON PINTURA



- ESTRUCTURA PARA SOMBRA SOBRE ANDEÓN CON LUMINARIAS
- PLAZA SUPERIOR PARA FOGÓN COMUNITARIO Y MOBILIARIO DE ESTAR

- DEMARCAÇÃO DE ESPACIOS SEGUROS Y USOS EN CALLE
- DISEÑO DE ARTE CON PINTURA PARA PAVIMENTOS Y MURALS



Antes



Después



REVITALIZACIÓN DEL BORDE PEATONAL PARA LA MOVILIDAD, ESTÉTICA E INTEGRACIÓN SOCIAL





# Manta, Ecuador

San Mateo  
Calle Tomás Lucas



**14**

Participantes



**569**

Beneficiarios

Se amplió la vereda para mejorar la circulación peatonal, integrando espacios de encuentro a lo largo del recorrido y renovando las fachadas con pintura, creando un entorno más acogedor y funcional para la comunidad.



## CIUDADES INCLUYENTES Y COMUNIDADES SOLIDARIAS

### INTERVENCIÓN EN SAN MATEO - MANTA ECUADOR

#### OBJETIVO DE LA MISIÓN

Identificar las principales iniciativas de intervención en el espacio público, mediante metodologías de urbanismo táctico, las que se vincularán conceptualmente al trabajo que viene desarrollando ONU Habitat.

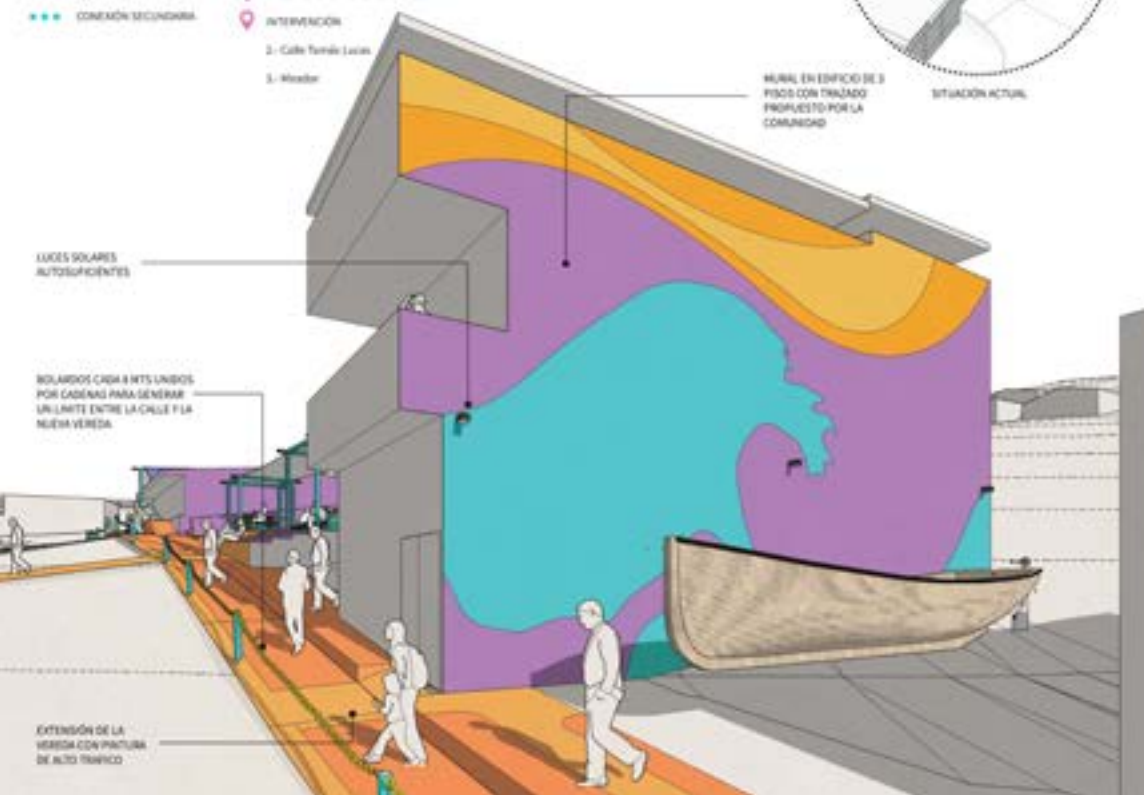
#### INICIATIVAS PRIORIZADAS PARA URBANISMO TÁCTICO

- 1.- Extensión de la vereda para mejorar circulación peatonal
- 2.- Generar instancias de encuentro en el recorrido.
- 3.- Pintar fachadas ciegas de edificios con murales para activar el espacio público



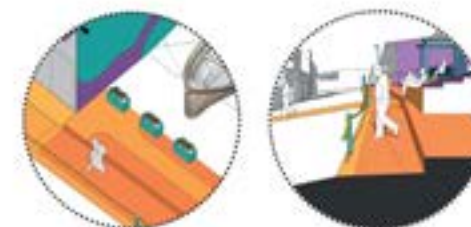
- CONEXIÓN PRIMARIA
- CONEXIÓN SECUNDARIA
- 📍 INTERVENCIÓN PLAZA LA VIRGEN
- 📍 INTERVENCIÓN

- 1.- Calle Tomás Lora
- 2.- Muelle



### MEJORAMIENTO VEREDA E INTEGRACIÓN DEL ESPACIO PÚBLICO

Extensión de la vereda en todo el eje mediante la continuidad de la pintura del pavimento y nuevos murales para las fachadas de los edificios mirando desde la playa hacia adentro. Se habilita el muro ciego de uno de los terrenos baldíos para la realización de un mural ejecutado y prediseñado con la comunidad.



REGISTACIÓN EN ZONAS DEL CIRCUITO PARA GENERAR LIMITES FÍSICOS DE MENOR IMPACTO

BOLARDOS A 8 MTS DE LA VEREDA EXISTENTE CON ALTURA DE 1.50M

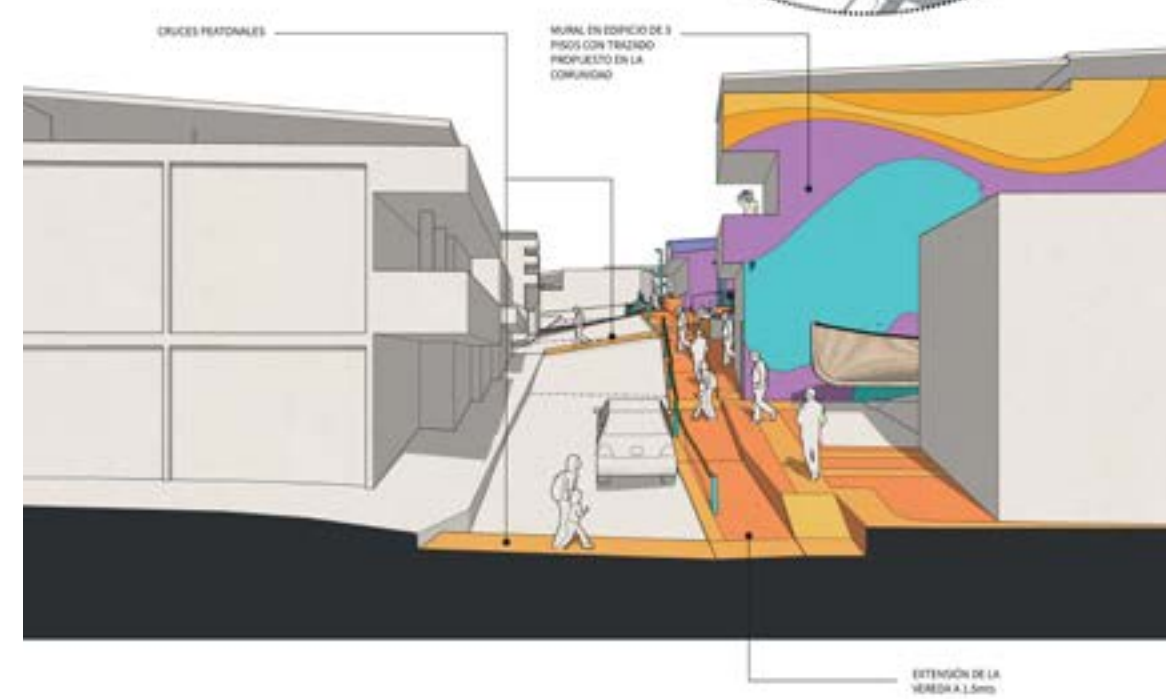
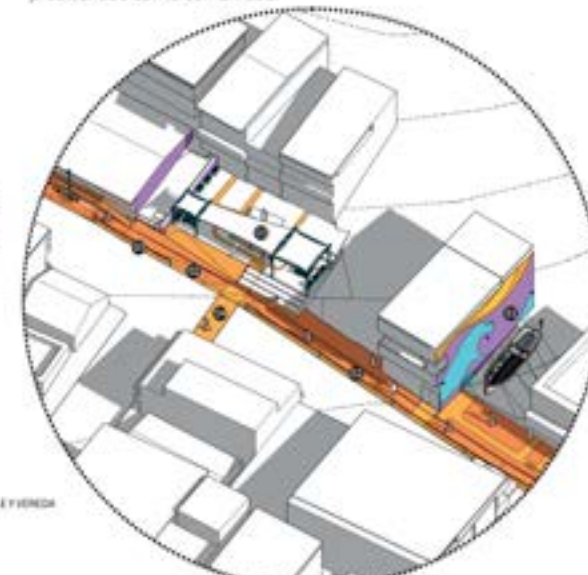


ACCESIBILIDAD UNIVERSAL Y CRUCES PEATONALES



MEJORAMIENTO PLAZA DEL TECHO AZUL PINTURA Y RESTAURACIÓN DE BOLARDOS

- MURAL
- EXTENSION DE LA VEREDA CON PINTURA
- PLAZA LA VIRGEN
- CRUCES PEATONALES
- LINEA DE BOLARDOS PARA LIMITE ENTRE CALLE Y VEREDA





Antes



## UNA CALLE RENOVADA, SEGURA Y ACOGEDORA



Después







# Manta, Ecuador

San Mateo  
Plaza La Virgen



**14**

Participantes



**569**

Beneficiarios

Se replanteó el espacio para mejorar la circulación peatonal y el encuentro comunitario, integrando espacios a lo largo del recorrido y renovando las fachadas con pintura, creando un entorno más acogedor y funcional para la comunidad.



## CIUDADES INCLUYENTES Y COMUNIDADES SOLIDARIAS

### INTERVENCIÓN SAN MATEO, MANTA - ECUADOR

#### OBJETIVO DE LA MISIÓN

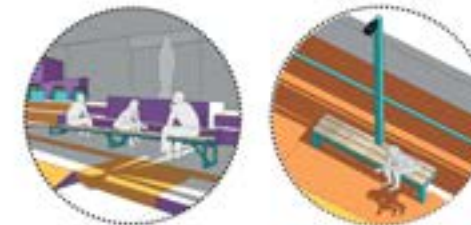
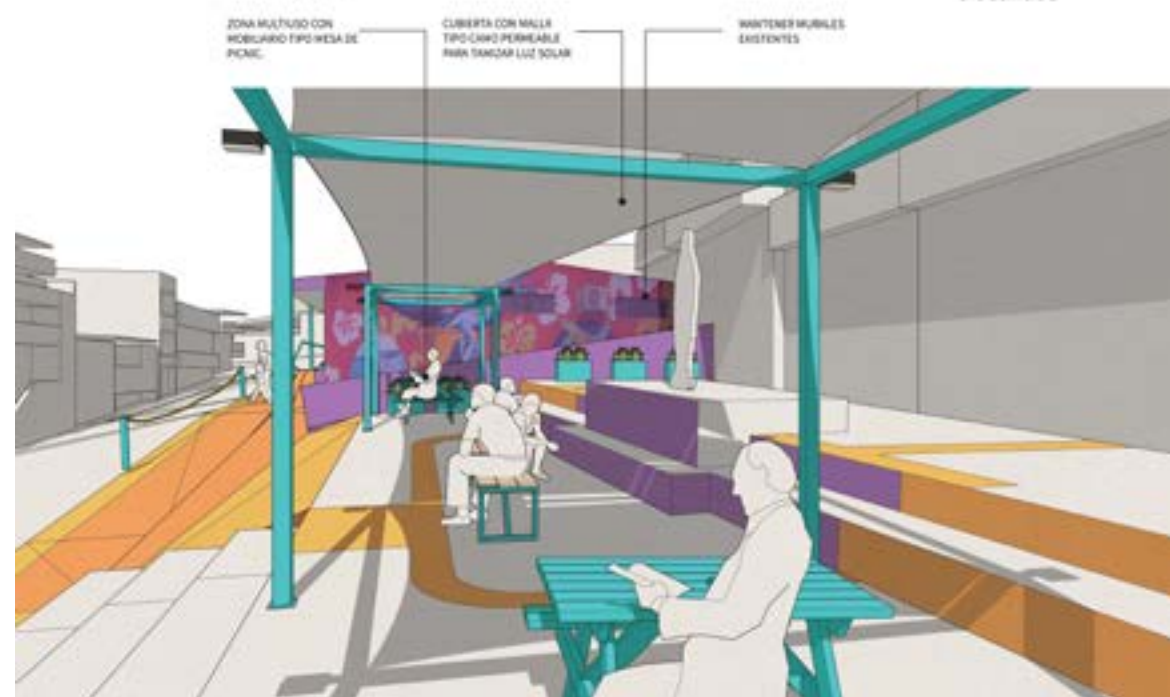
Identificar las principales iniciativas de intervención en el espacio público, mediante metodologías de urbanismo táctico, las que se vincularán conceptualmente al trabajo que viene desarrollando ONU Habitat.

#### INICIATIVAS PRIORIZADAS PARA URBANISMO TÁCTICO

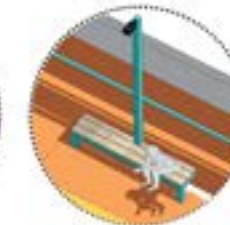
- 1.- Extensión de la vereda para mejorar circulación peatonal
- 2.- Plaza de encuentro frente a mural existente
- 3.- Generar límites físicos y visuales para circulaciones



- CONEXIÓN PRIMARIA
  - CONEXIÓN SECUNDARIA
  - INTERVENCIÓN PLAZA LA VIRGEN
  - INTERVENCIÓN
- 1.- Calle Tomas Loza
  - 2.- Muelle



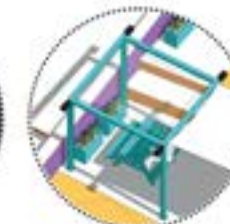
MOBILIARIO TIPO BANCA SIN RESPALDO PARA VISUALizar EN EL ENTORNO



MOBILIARIO TIPO BANCA ADOSADO A MURO EXISTENTE EN ZONA PARA PASADERO QUE INCORPORA LUMINARIA



EXTENSIÓN DE VEREDA A LIMITE Y CRUCE PEATONAL VINCULADO A PLAZA DE LA VIRGEN CON SIMBOLOGIA DISEÑADA CON LA COMUNIDAD

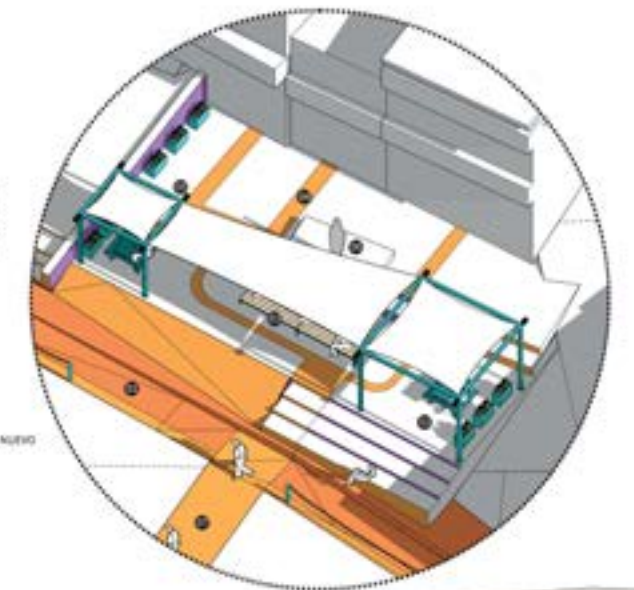


ESTRUCTURA SOPORTE PARA CUBIERTA, LUMINARIA Y SOMBREROS EN MESAS DE PICNIC

- EXTENSIÓN DE LA VEREDA CON PINTURA
- NUEVAS ZONAS DE USO MIXTO - MOBILIARIO NUEVO
- MOBILIARIO MULTIFUNDO
- TRAZADO CIRCULACIONES PRINCIPALES
- NUEVAS LUMINARIAS
- VIRGEN
- CRUCE PEATONAL

### RESTAURACIÓN Y ACTIVACIÓN DE PLAZA DE LA VIRGEN

Mejoramiento de la plaza mediante la renovación de pinturas de suelo y escalones, zonificación mediante la distribución de mobiliario y equipamiento. Se extiende la vereda al igual que en todo el eje aledaño con la continuidad de la pintura de pavimento.





Antes



Después



**PARTICIPACIÓN ACTIVA PARA  
EL DISFRUTE COLECTIVO**





# Quito, Ecuador

Quitumbe  
Parque Barrial Salvador Allende



**18**

Participantes



**1303**

Beneficiarios

En el parque barrial se diseñó una ruta segura con cruces que conectan otras intervenciones: mejoras en la cancha deportiva, habilitación de gradas y recuperación de la zona de juegos, creando un espacio más seguro y funcional para toda la comunidad.



## CIUDADES INCLUYENTES Y COMUNIDADES SOLIDARIAS

### INTERVENCIÓN EN QUITUMBE - ECUADOR

#### OBJETIVO DE LA MISIÓN

Identificar las principales iniciativas de intervención en el espacio público, mediante metodologías de urbanismo táctico, las que se vincularán conceptualmente al trabajo que viene desarrollando ONU Habitat.

#### INICIATIVAS PRIORIZADAS PARA URBANISMO TÁCTICO

- 1.- Conectar y generar cruces seguros con el eje que une ambos proyectos.
- 2.- Generar circuitos de accesibilidad universal para peatones.
- 3.- Establecer una mejor zonificación de los usos existentes.

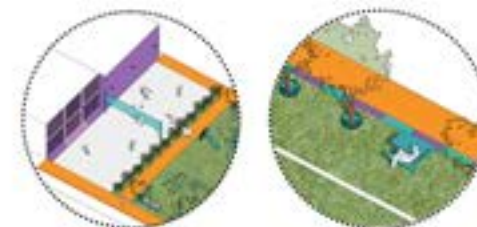


- CONEXIÓN PRIMARIA
- CONEXIÓN SECUNDARIA
- LÍNEA DE TREN
- INTERVENCIÓN PARQUE BARRIAL
- INTERVENCIÓN CASA BARRIAL



#### PARQUE BARRIAL

Activación de espacio residual como un nuevo parque vinculado a las actividades que se realizan actualmente en el lugar, a través de una serie de intervenciones se busca mejorar la organización y calidad del uso existente.

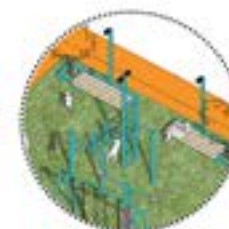


MEJORAMIENTO DE CANCHA VOLEIBOL - ESTRUCTURA NUEVA PARA MALLA, LUMINARIA Y MEJORAMIENTO DE SUPERFICIE CON TIERRA COMPACTADA DE MEJOR CALIDAD

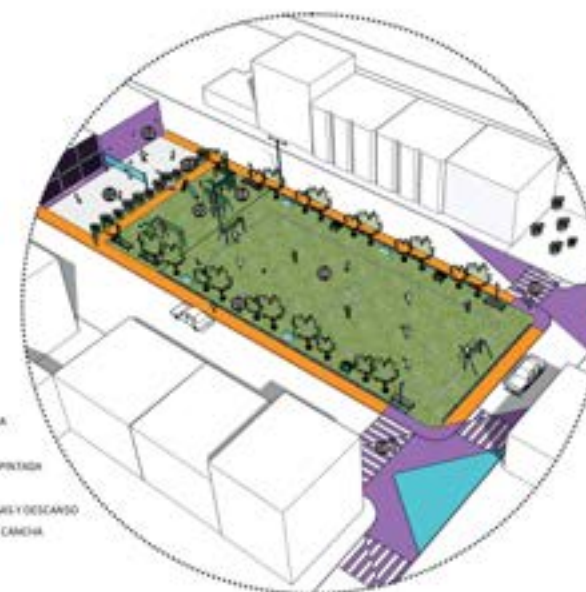
HABILITACIÓN DEL BORDE COMO ESPACIO DE DESCANSO Y PERMANENCIA




CRUCES SEGUROS



RESTAURACIÓN DE ZONA DE JUEGOS E INCORPORACIÓN DE CALISTENIA



- CANCHA DE VOLEIBOL - TIERRA COMPACTADA
- MURAL CANCHA
- ZONA DE JUEGOS PARA NIÑOS RESTAURADA Y PINTADA
- NUEVA ZONA DE CALISTENIA
- BORDE DE CANCHA HABITABLE - SOMBRA, MESAS Y DESCANSO
- MEJORAMIENTO DE PASTO Y HABILITACIÓN DE CANCHA
- PISAJE EN ZONA VERDE EXISTENTE
- CRUCES SEGUROS PEATONALES





Antes



Después



**TRANSFORMACIÓN INTEGRAL DEL ESPACIO  
PARA LA APROPIACIÓN Y EL CUIDADO**





# Quito, Ecuador

Quitumbe  
Casa Barrial Primero de Agosto y Calle Inclusiva



**14**

Participantes



**569**

Beneficiarios

Esta obra conecta la casa barrial con otros puntos de interés de forma segura. A través de acciones de urbanismo táctico, se restauraron los juegos del parque infantil y se mejoró la iluminación, brindando un entorno más seguro y accesible para todos.



CIUDADES INCLUYENTES Y COMUNIDADES SOLIDARIAS

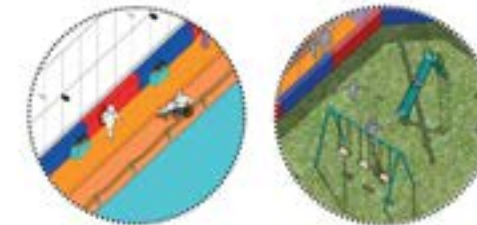

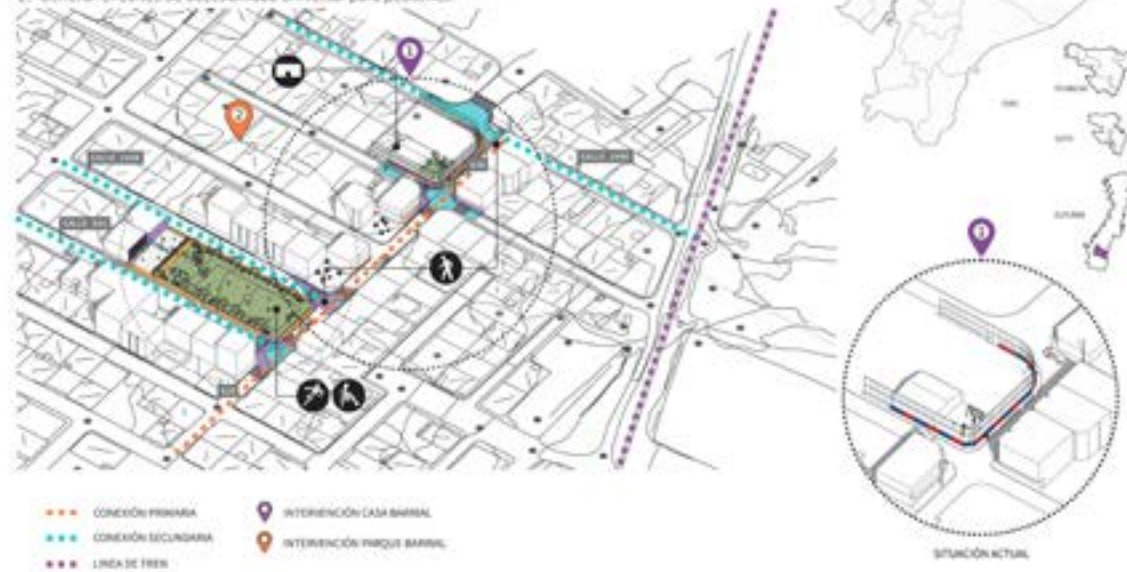
INTERVENCIÓN EN QUITUMBE - ECUADOR

OBJETIVO DE LA MISIÓN

Identificar las principales iniciativas de intervención en el espacio público, mediante metodologías de urbanismo táctico, las que se vincularán conceptualmente al trabajo que viene desarrollando ONU Habitat.

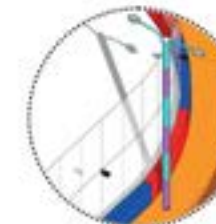
INICIATIVAS PRIORIZADAS PARA URBANISMO TÁCTICO

- 1.- Conectar y generar cruces seguros con el eje que une ambos proyectos
- 2.- Generar circuitos de accesibilidad universal para peatones.



CONTINUIDAD DE PINTURA EN CRUCE PEATONAL Y DEMARCAÇÃO VIAL

RESTAURACIÓN DE JUEGOS EN SEDE VECINAL COMUNITARIA



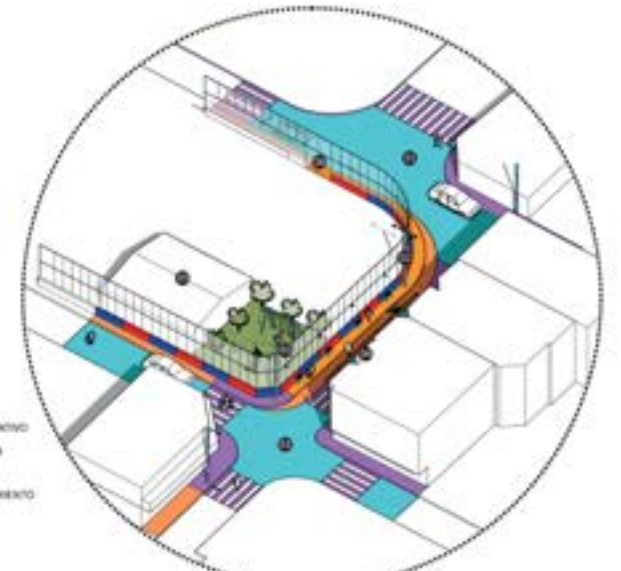
LUMINARIA EXISTENTE SIN ENDA, INCORPORACIÓN DE LUZ EN MALLA



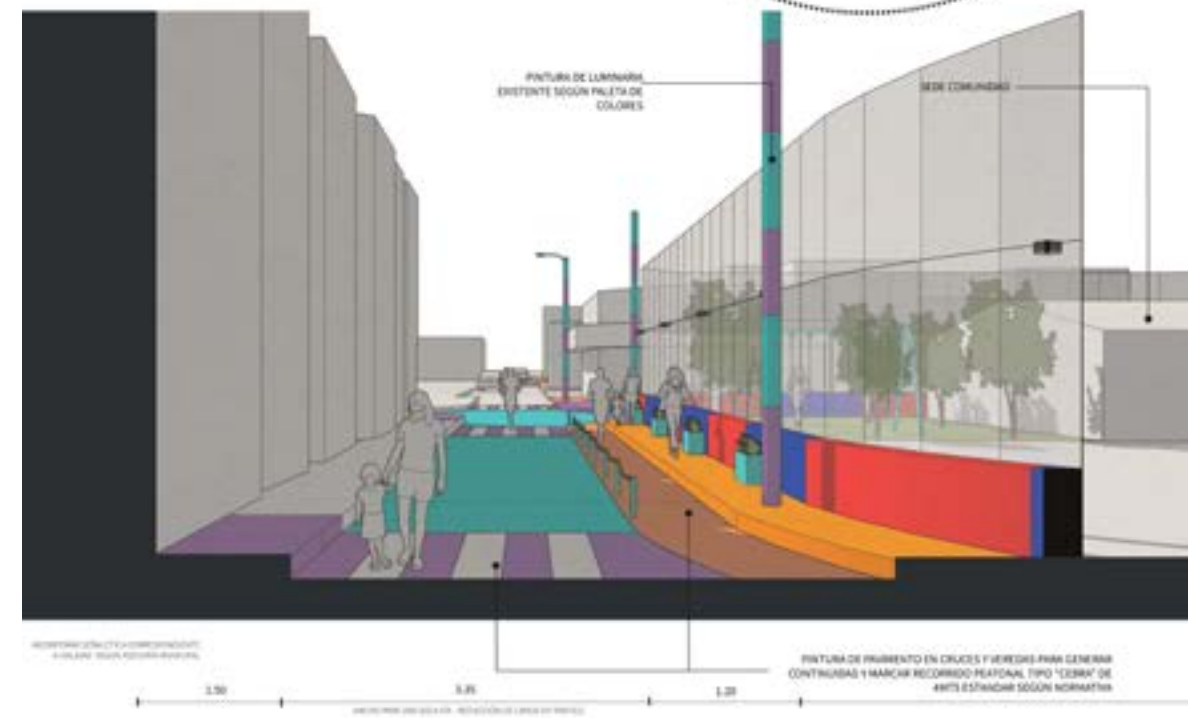
PINTURA Y DEMARCAÇÃO VIAL EN PUNTOS ESTRATÉGICOS PARA CRUCES SEGUROS

CALLE INCLUSIVA

En conjunto a la habilitación del parque barrial, se busca conectar el centro comunitario con el parque, a través de la continuidad física, visual y espacial en la calle E2E. De esta manera se integra a la comunidad, activando ambos espacios.



- CRUCE PEATONAL SEGURO / DISEÑO PARTICIPATIVO
- LUMINACIÓN EXISTENTE CON PINTURA NUEVA
- RESTAURACIÓN DE JUEGOS Y PINTURA NUEVA
- COLOCACIÓN DE BARRIOS SEGÚN REQUERIMIENTO
- SEDE VECINAL COMUNITARIA
- ACCESO VEHICULAR






Antes



## CONECTIVIDAD, ACCESIBILIDAD Y ENTRETENIMIENTO PARA LA COMUNIDAD.

Después







# Quito, Ecuador

Cotocollao  
Plaza Central Cotocollao y cruces seguros



**812**  
Beneficiarios

Se equipó la plaza con mobiliario basado en urbanismo táctico, incluyendo el diseño y pintura de un suelo atractivo. Además, se activó el comercio mediante la instalación de puntos móviles, creando un espacio vibrante y acogedor para la comunidad.



CIUDADES INCLUYENTES Y COMUNIDADES SOLIDARIAS

INTERVENCIÓN EN QUITO, COTOCOLLAO - ECUADOR

OBJETIVO DE LA MISIÓN

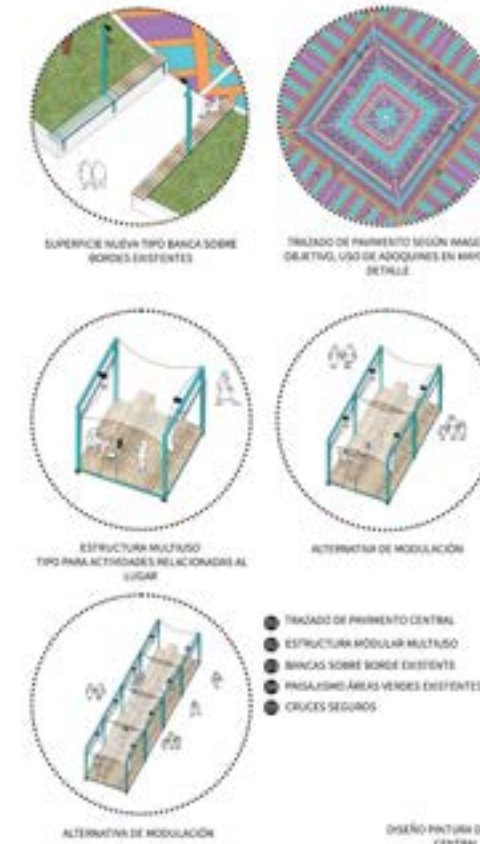
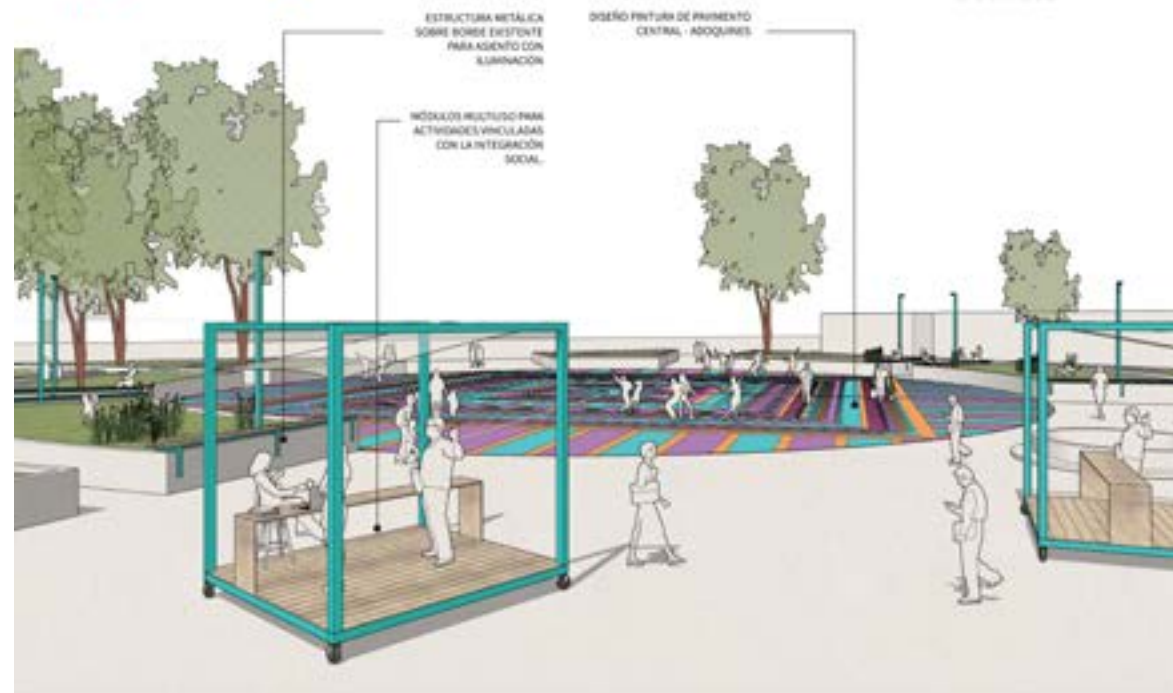
Identificar las principales iniciativas de intervención en el espacio público, mediante metodologías de urbanismo táctico, las que se vincularán conceptualmente al trabajo que viene desarrollando ONU Habitat.

INICIATIVAS PRIORIZADAS PARA URBANISMO TÁCTICO

- 1.- Equipar la plaza con mobiliario que no intervenga lo existente.
- 2.- Realizar pintura de pavimento en zona central de adoquines.
- 3.- Activar zonas de comercio a través de equipamiento adecuado.

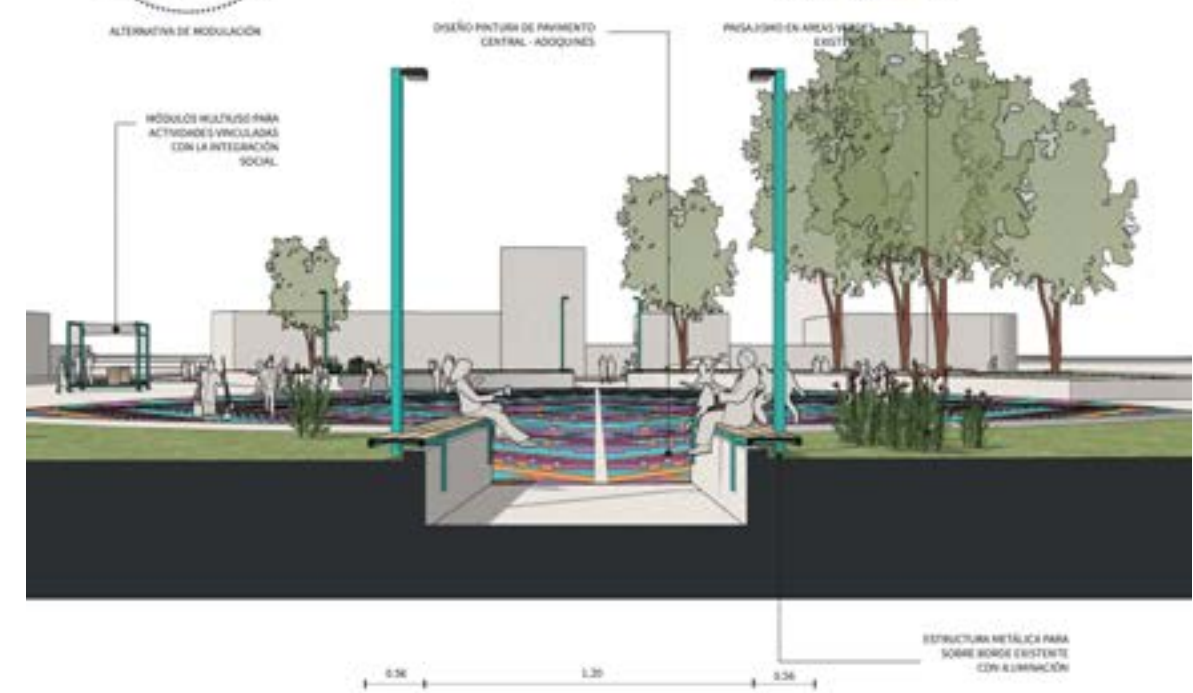
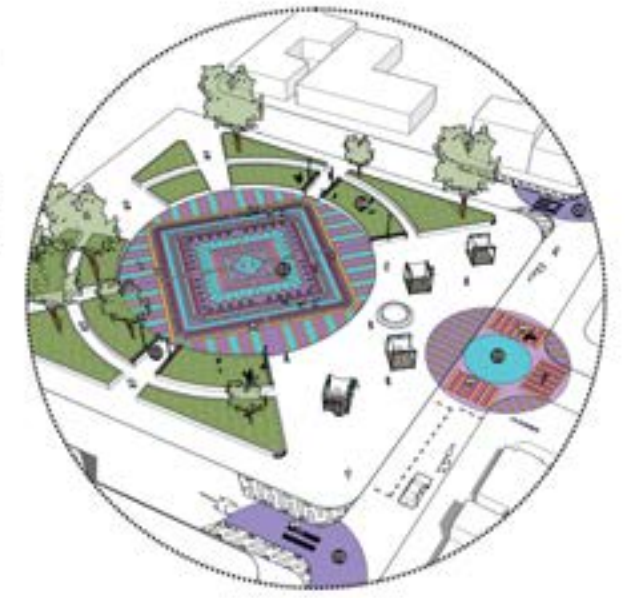


- CONEXIÓN PRIMARIA
- CONEXIÓN SECUNDARIA
- INTERVENCIÓN PLAZA COTOCOLLAO
- INTERVENCIÓN CRUCE SEGURO LOMADO SUZ



REACONDICIONAMIENTO PLAZA COTOCOLLAO

Reactivación de la plaza Cotocollao mediante la habilitación de espacios más cómodos para sentarse, pintura y trazado de pavimento central con todos los colores usados en las diferentes propuestas multiuso destinadas a las actividades vinculadas con el uso del lugar.





CIUDADES INCLUYENTES Y COMUNIDADES SOLIDARIAS

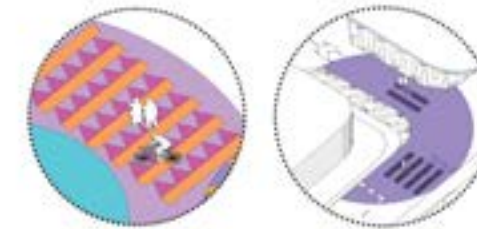
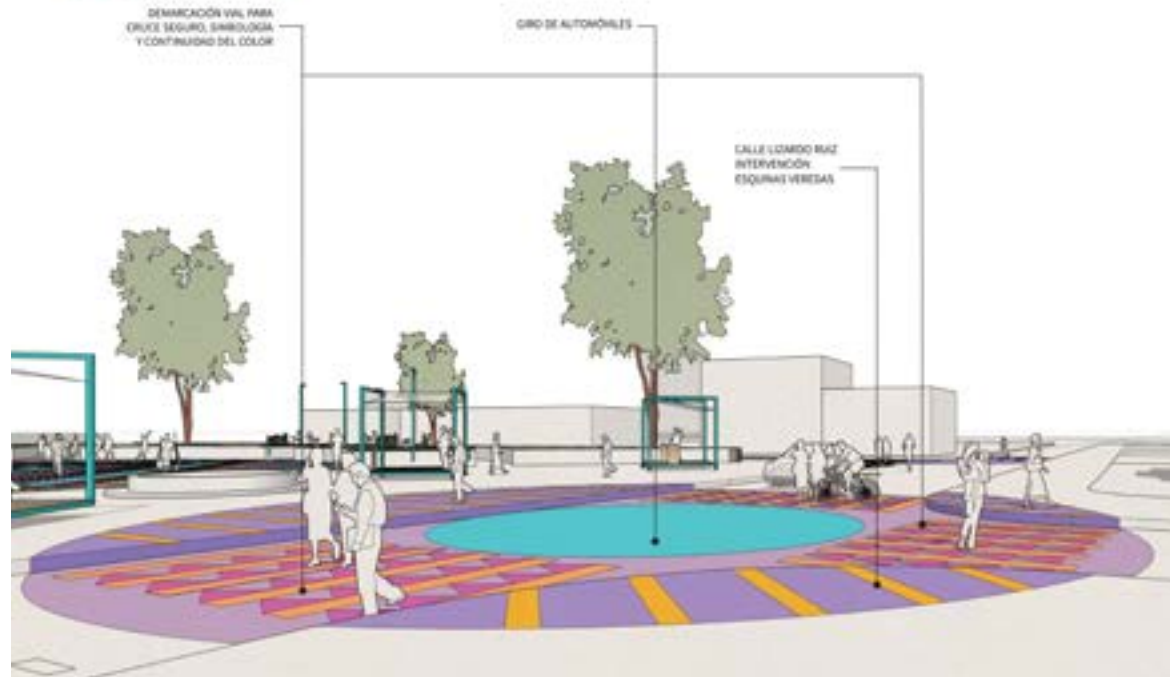
INTERVENCIÓN EN QUITO, COTOCOLLAO - ECUADOR

OBJETIVO DE LA MISIÓN

Identificar las principales iniciativas de intervención en el espacio público, mediante metodologías de urbanismo táctico, las que se vincularán conceptualmente al trabajo que viene desarrollando ONU Habitat.

INICIATIVAS PRIORIZADAS PARA URBANISMO TÁCTICO

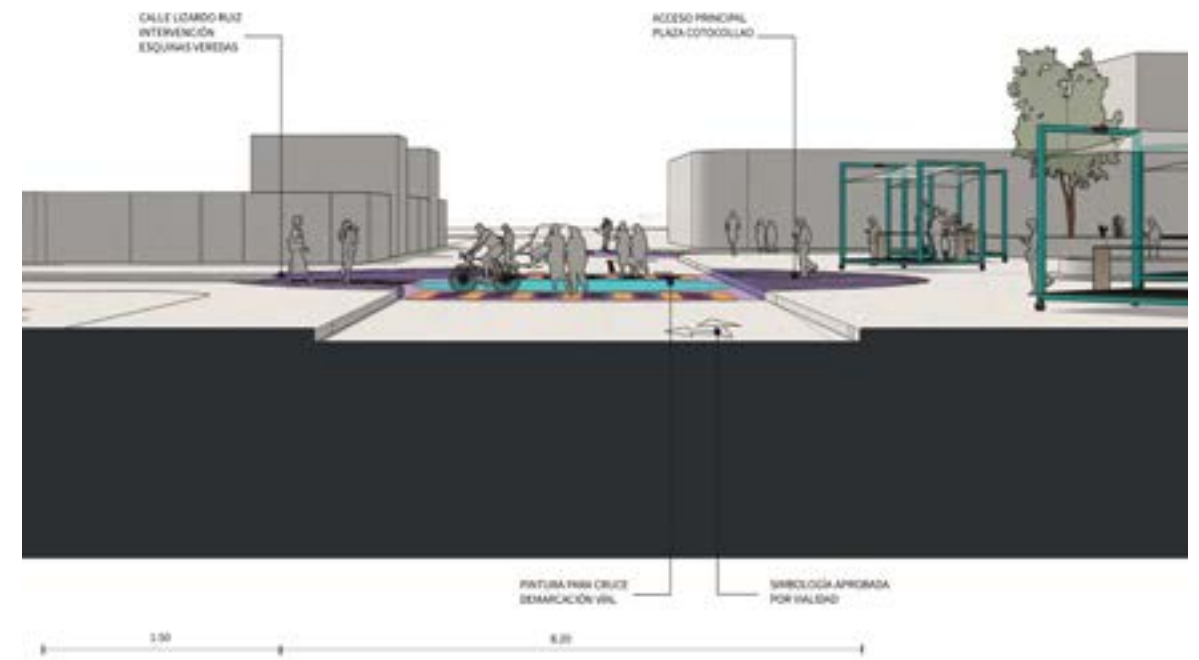
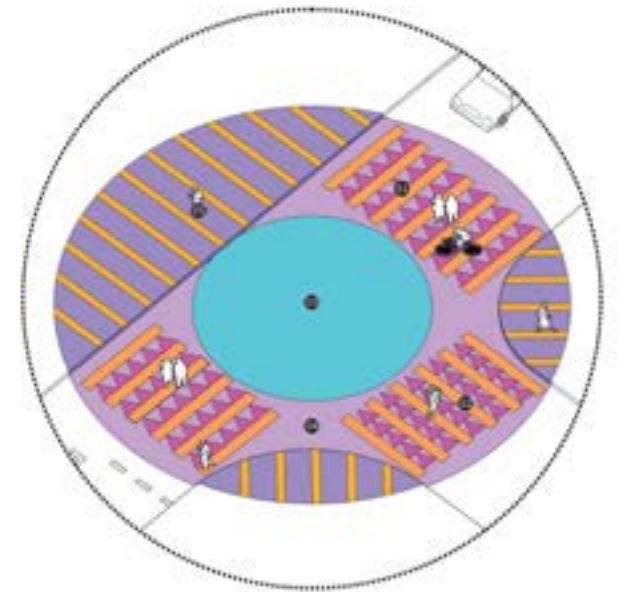
- 1.- Conectar y generar cruces seguros con el eje Lizardo Ruiz
- 2.- Generar circuitos de accesibilidad universal para peatones.



- CRUCE CIBRA SEGÚN PROYECTO DE VALIDAD
- PINTURA PROYECTO URBANISMO TÁCTICO
- CIRCULACIÓN VEHICULAR
- CIRCULACIÓN PEATONAL
- VEREDA PLAZA COTACOLLAO

CRUCE SEGURO

Tras la habilitación de la plaza se busca generar una mejor circulación para la accesibilidad en el entorno y fomentar su uso, especialmente en la calle "Lizardo Ruiz", para esto se propone un trabajo de pintura de pavimentos en los cruces, previamente aprobados por viabilidad que generen una mayor seguridad vial.





Antes



Después



**CULTURA, EMPRENDIMIENTO E INTEGRACIÓN  
SIN DEJAR A NADIE ATRÁS**





# Lima, Perú

Barrio obrero Primero de Mayo  
Plaza de las 5 esquinas



**30**

Participantes



**3289**

Beneficiarios

Se llevaron a cabo diversas intervenciones en el espacio público, incluyendo la pintura de fachadas, habilitación de terrazas peatonales, incorporación de vegetación, señalética y pintura de piso, con el objetivo de mejorar la seguridad y el atractivo del área.



## CIUDADES INCLUYENTES Y COMUNIDADES SOLIDARIAS

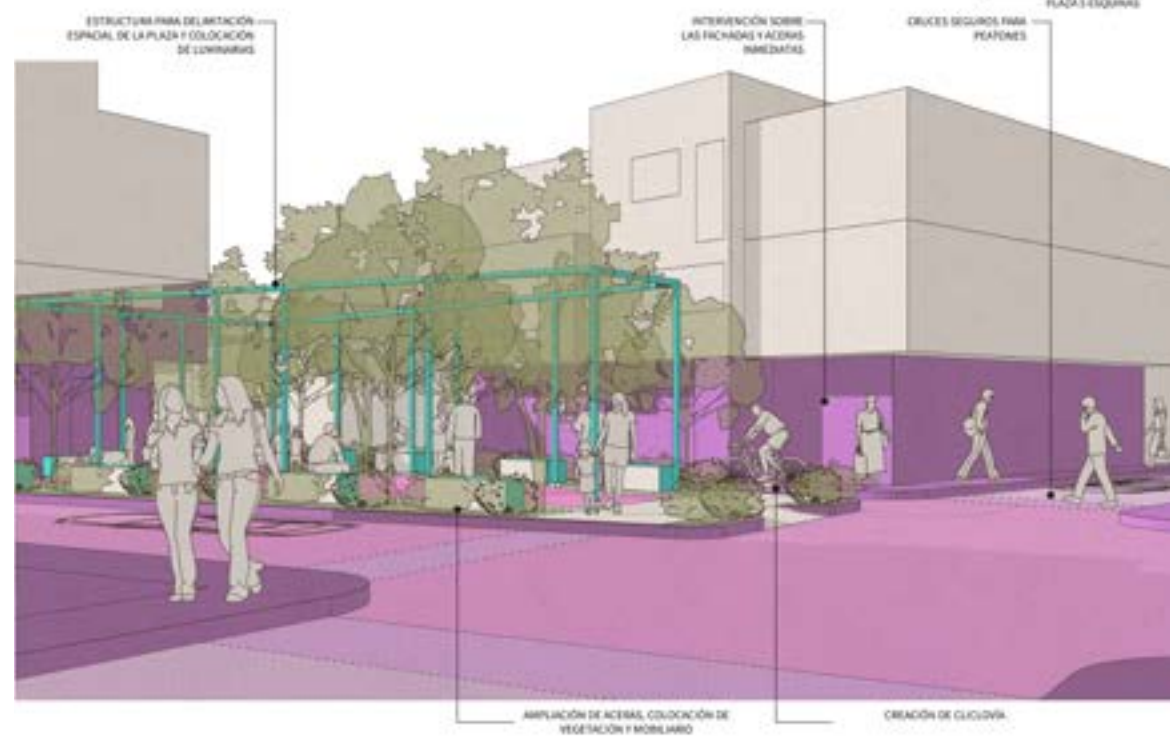
### INTERVENCIÓN 1° MAYO, LIMA, PERÚ

#### OBJETIVO DE LA MISIÓN

Identificar las principales iniciativas de intervención en el espacio público, mediante metodologías de urbanismo táctico, las que se vincularán conceptualmente al trabajo que viene desarrollando ONU Habitat.

#### INICIATIVAS PRIORIZADAS PARA URBANISMO TÁCTICO


1. Creación Plaza 5 Esquinas
2. Parque Primavera
3. Puente Santa María
4. Conexión...




ZONA DE INTERVENCIÓN, ESTADO ACTUAL




AMPLIACIÓN DE ACERAS, TRAZO Y DEFINICIÓN DE LA PLAZA



INTERVENCIÓN SOBRE FACHADAS Y ACERAS INMEDIATAS, ZONAS VERDES, CRUCES SEGUROS, SECTORIZACIÓN POR TEXTURAS



COLOCACIÓN DE VEGETACIÓN Y MOBILIARIO



COLOCACIÓN DE MOBILIARIO COMO BANCAS, ESTRUCTURA, LUMINARIAS Y ANCHO PARA BICICLETAS



INTERVENCIÓN SOBRE FACHADAS Y ACERAS



ABSORCIÓN



ESTRUCTURA METÁLICA



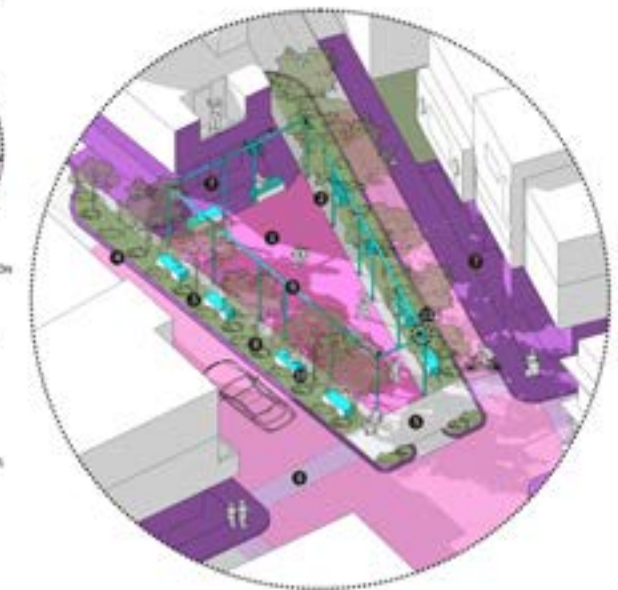
MOBILIARIO



LUMINARIAS

### PLAZA 5 ESQUINAS

Considera la pintura de fachadas, habilitación de terrazas peatonales, vegetación, señalética y pintura de piso (demarcación vial).





Antes



Después



**RESIGNIFICANDO EL ESPACIO PARA  
MEJORAR LA CALIDAD DE VIDA**





# Lima, Perú

Boulevard Bicentenario  
Surquillo



**15**

Participantes



**5276**

Beneficiarios

Se implementaron estrategias de demarcación y pacificación vial en las calles, utilizando un enfoque colorido. Además, se incorporó mobiliario para sentarse, un mural dedicado a la integración y mejor iluminación comunitaria, creando un ambiente más seguro y acogedor.



## CIUDADES INCLUYENTES Y COMUNIDADES SOLIDARIAS

### INTERVENCIÓN SURQUILLO, LIMA, PERÚ

#### OBJETIVO DE LA MISIÓN

Identificar las principales iniciativas de intervención en el espacio público, mediante metodologías de urbanismo táctico, las que se vincularán conceptualmente al trabajo que viene desarrollando ONU Habitat.

#### INICIATIVAS PRIORIZADAS PARA URBANISMO TÁCTICO

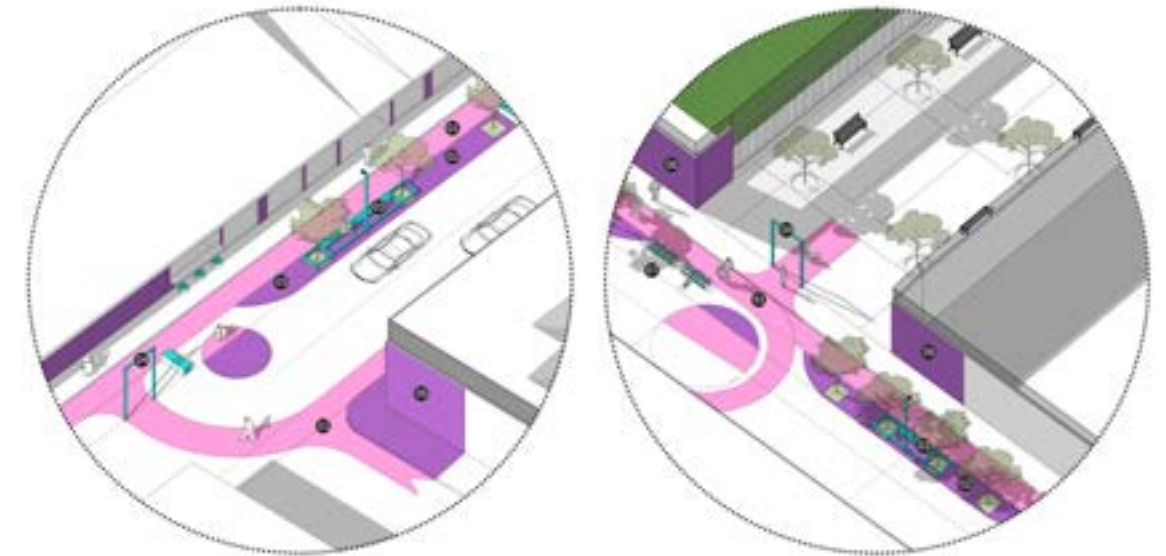
##### 1. Creación Circuito Deportivo



- CIRCUITO DEPORTIVO
- PAVIMENTO DE MOBILIARIO Y VEGETACIÓN
- MOBILIARIO INTERIOR
- PORTAL INDICATIVO DE INGRESO
- DEMARCAÇÃO DE PAVIMENTOS
- INTERVENCIÓN DE FACHADAS
- BIOPARCOS

### CIRCUITO DEPORTIVO INCLUSIVO SAN FELIPE

Considera demarcación para pacificación vial en calle San Carlos con colores en piso y andenes. Totems de ingreso al Bulevar y a plaza San Felipe. Mobiliario para sentarse y jardineras para separación de calle y espacio peatonal. Mural de integración. Demarcación de carril peatonal o circuito deportivo. Iluminación en mobiliario.





Antes



DE CONFLICTIVO A AMIGABLE E INCLUSIVO



Después





# Lima, Perú

Calle Recavarren  
Surquillo



**26**

Participantes



**11029**

Beneficiarios

Para fomentar la integración a través del emprendimiento, se realizaron intervenciones en el espacio público, incluyendo mejoras de fachadas, habilitación de terrazas, demarcación de cruces peatonales e instalación de luminarias.



## CIUDADES INCLUYENTES Y COMUNIDADES SOLIDARIAS

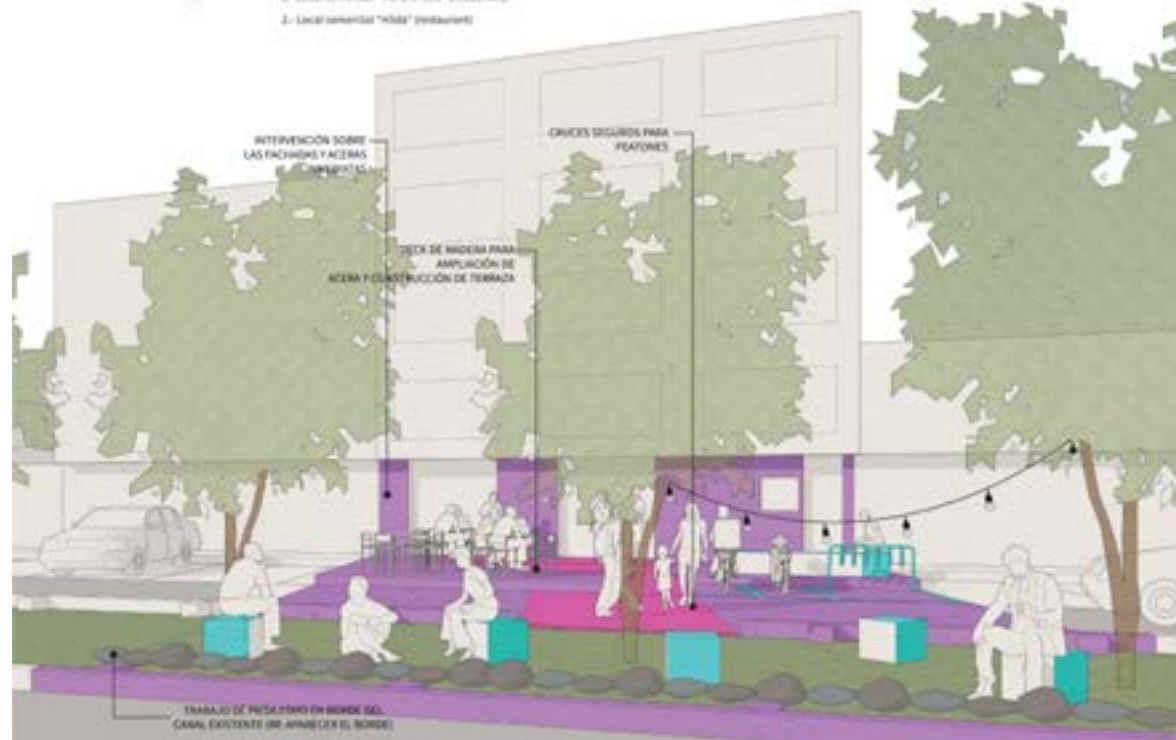
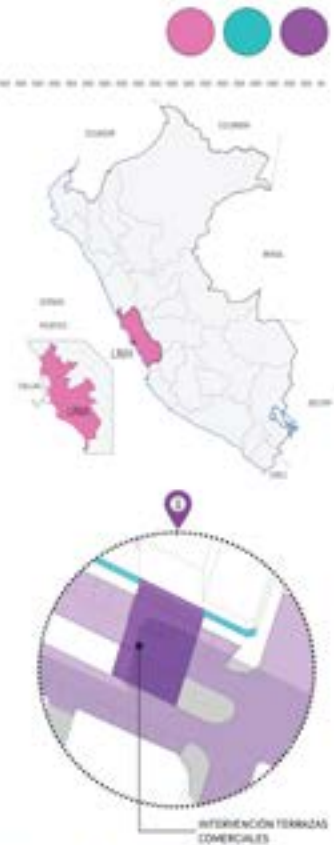
### INTERVENCIÓN TERRAZAS COMERCIALES - AV. RECAVARREN

#### OBJETIVO DE LA MISIÓN

Identificar las principales iniciativas de intervención en el espacio público, mediante metodologías de urbanismo táctico, las que se vincularán conceptualmente al trabajo que viene desarrollando ONU Habitat.

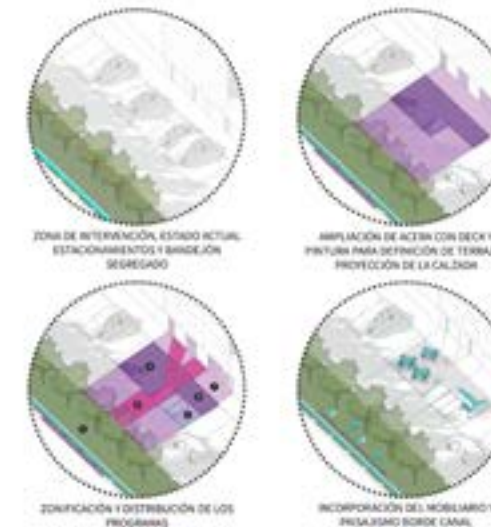
#### INICIATIVAS PRIORIZADAS PARA URBANISMO TÁCTICO

- 1.- Intervención de fachadas en primer nivel.
- 2.- Habilitación de estacionamientos como terrazas.
- 3.- Demarcación de cruces peatonales.
- 4.- Incorporación de luminarias.
- 5.- Poner en valor el canal existente.

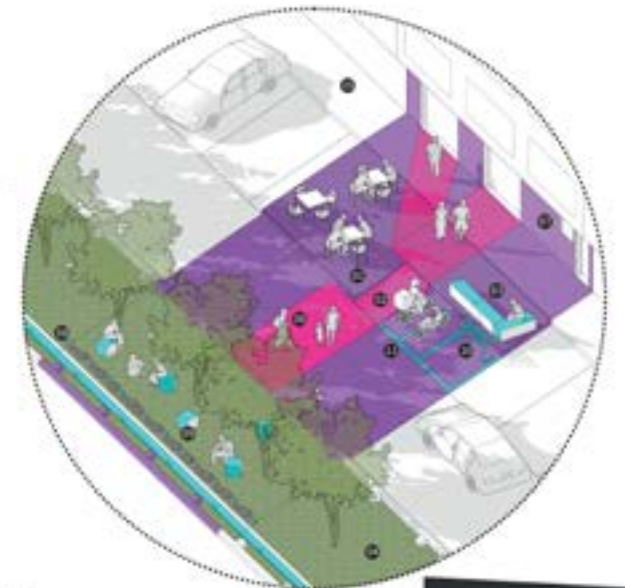


### TERRAZAS COMERCIALES

Considera la pintura de fachadas, piso y soleras. Habilitación de terrazas peatonales incorporando el bandejón central mediante un deck de madera, señalética (circuito) y pintura de piso (demarcación vial para cruce).



- ZONAS PARA ATENCIÓN DE PÚBLICO
- ZONA DE ESPERA (CALZADA)
- ESTACIONAMIENTOS PARA MOTOS DELIVERY
- PASAJE PEATONAL SEÑALIZADO
- ZONA DE ESPERA Y BANDEJÓN CENTRAL
- MOBILIARIO
- ESPACIO PARA ATENCIÓN DE PÚBLICO
- BARRERA ACCESO UNIVERSAL
- ZONA DE ESPERA
- BANDEJÓN CENTRAL
- ACERA CONCRETO EXISTENTE
- CRUCES SEGUROS
- INTERVENCIÓN DE FACHADAS Y ACERAS
- TRABAJO DE PASAJISMO EN CANAL
- MOBILIARIO
- BARRA PARA BICICLETAS
- ESTACIONAMIENTOS DELIVERY Y BICICLETAS







**ESPACIO PÚBLICO PARA EL ENCUENTRO  
Y EL EMPRENDIMIENTO**





# República Dominicana

Municipio de San Cristóbal  
Parque Radhamés



**55**

Participantes



**5.524**

Beneficiarios

Se diseñó una ruta segura alrededor del parque para una movilidad libre de acoso, priorizando al peatón. Incluye cruces peatonales, señalización horizontal, zonas de sombra y una mejor iluminación nocturna, entre otros elementos para mayor seguridad y confort.



## CIUDADES INCLUYENTES Y COMUNIDADES SOLIDARIAS

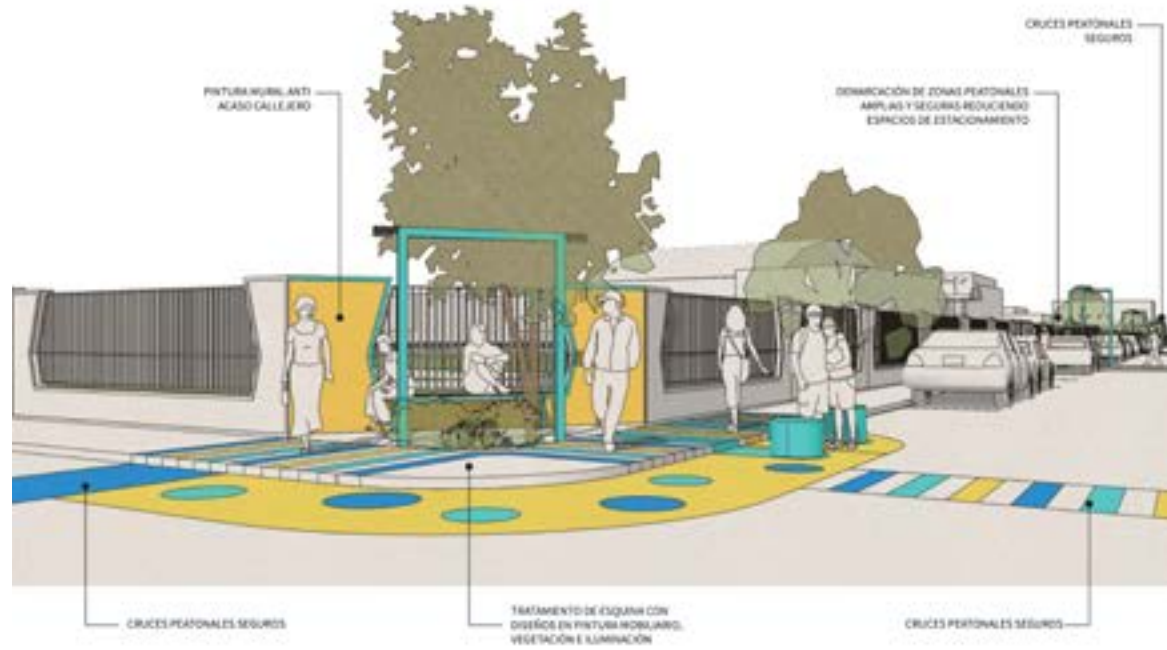
### INTERVENCIÓN ENTORNO PARQUE RADHAMES, SAN CRISTÓBAL, REPÚBLICA DOMINICANA

#### OBJETIVO DE LA MISIÓN

Identificar las principales iniciativas de intervención en el espacio público, mediante metodologías de urbanismo táctico, las que se vincularán conceptualmente al trabajo que viene desarrollando ONU Habitat.

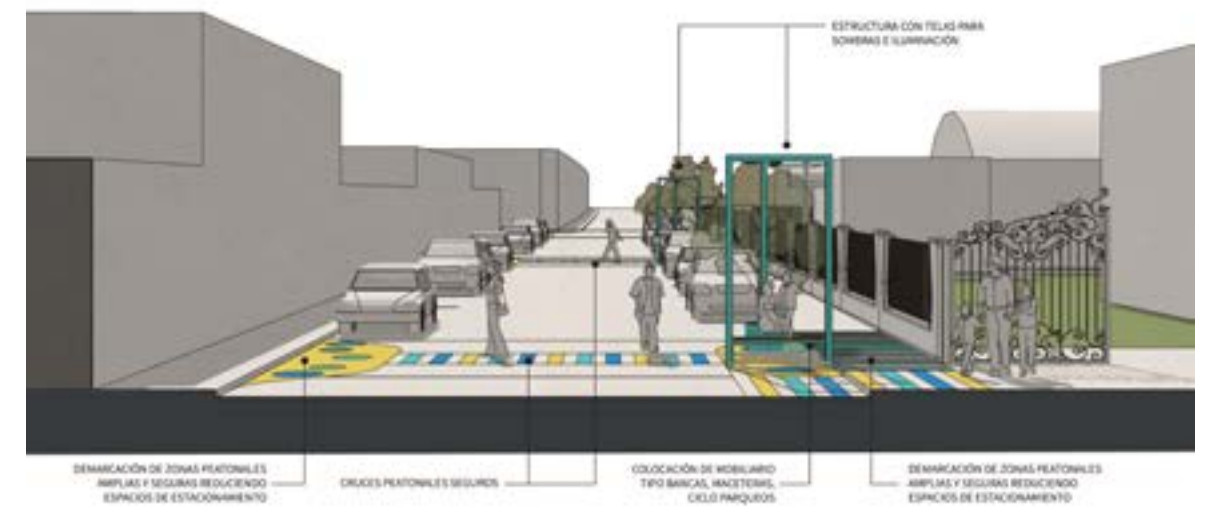
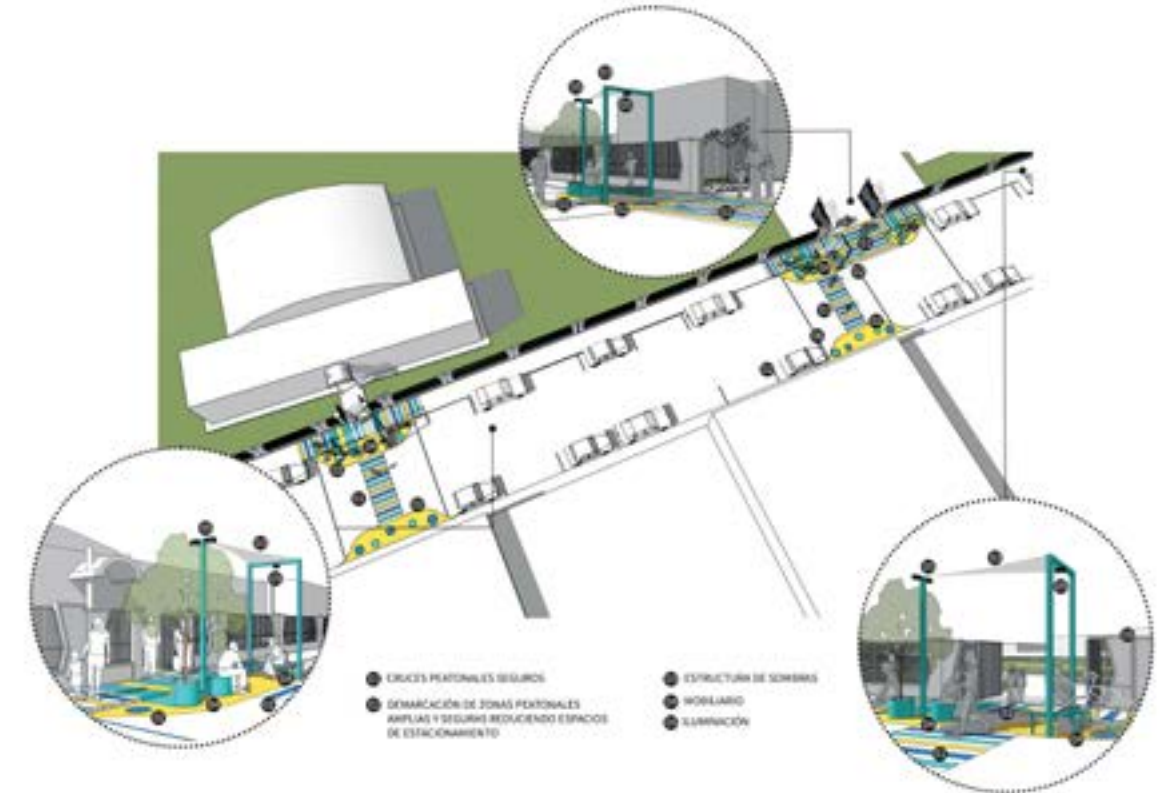
#### INICIATIVAS PRIORIZADAS PARA URBANISMO TÁCTICO

1. Pacificación vial en esquinas e ingresos al parque Radhames
2. Movilidad segura y libre de acoso callejero



## APERTURA SIN ACOSO PARQUE RADHAMES

Intervención prototipo para la movilidad segura y libre de acoso callejero. Intervención al frente del ingreso principal del parque Radhames, que propone transformar los espacios de estacionamientos vehiculares entre los dos accesos principales para definir un espacio de ingreso seguro e inclusivo (primando la seguridad peatonal) intervención en paredes, piso de acera y calle para identificar zona de pacificación vial para habilitar el lugar ingreso al parque. Uso de macetones y elementos separadores para restringir la ocupación vehicular del tramo de ingreso. Iluminación de mural para promover el no acoso callejero. Demarcación en esquina para el cruce peatonal seguro.





Antes



Después



MOVILIDAD SEGURA, INCLUSIÓN Y  
COHESIÓN SOCIAL





# República Dominicana

Municipio de San Cristóbal  
Parque Villa Mercedes



**55**

Participantes



**1778**

Beneficiarios

Intervención que promovió la protección y recuperación de áreas verdes lo largo del margen del río Nigua. Mobiliario que promueva la estadía y el uso del espacio público como medio de integración. Se creó una franja de protección del río cercano y también se hicieron decoraciones alusivas a la hermandad dominicana-venezolana.



## CIUDADES INCLUYENTES Y COMUNIDADES SOLIDARIAS

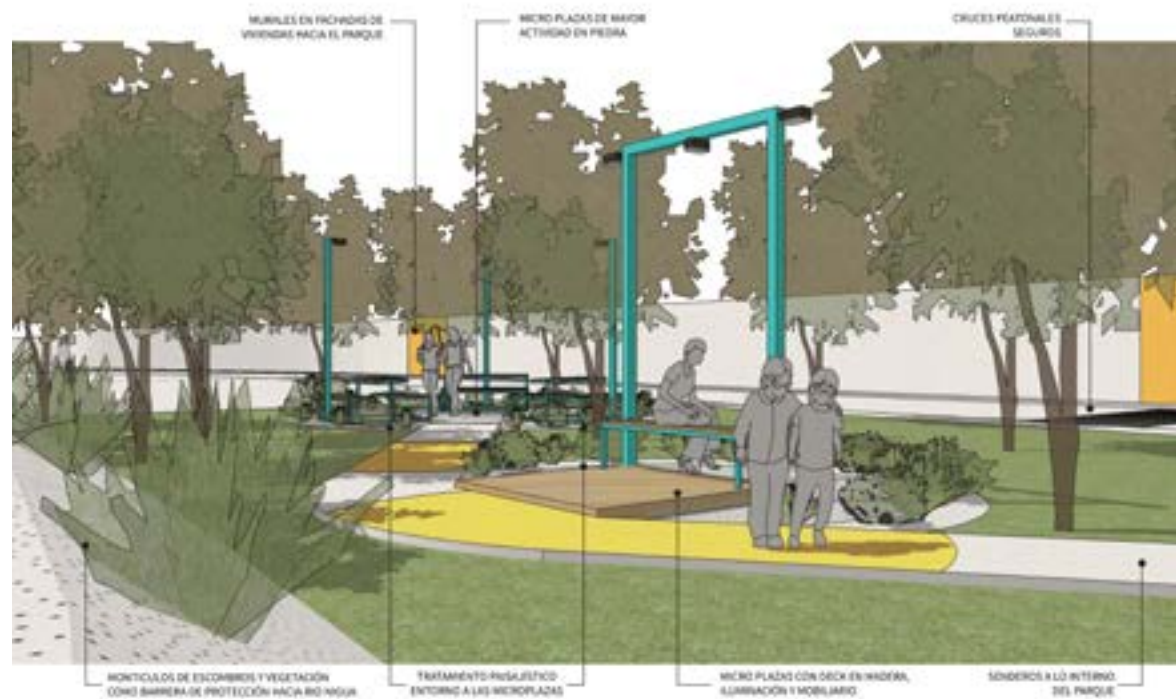
### INTERVENCIÓN PARQUE EN VILLA MERCEDES, SAN CRISTÓBAL, REPÚBLICA DOMINICANA

#### OBJETIVO DE LA MISIÓN

Identificar las principales iniciativas de intervención en el espacio público, mediante metodologías de urbanismo táctico, las que se vincularán conceptualmente al trabajo que viene desarrollando ONU Habitat.

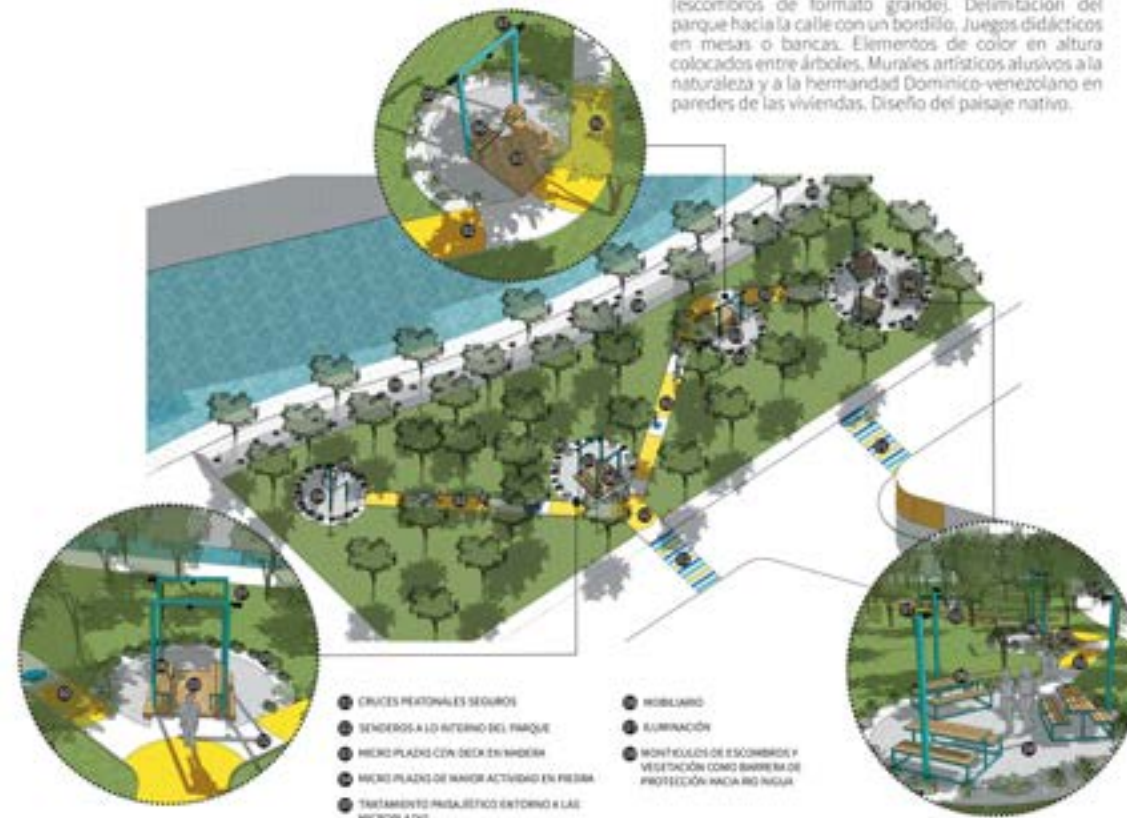
#### INICIATIVAS PRIORIZADAS PARA URBANISMO TÁCTICO

1. Promover la protección y recuperación de áreas verdes al margen del río Nigua.
2. Mobiliario en que promuevan la estadia y uso del espacio público como medio de integración e inclusión.



### PARQUE DE LA INTEGRACIÓN DOMÍNICO-VENEZOLANA EN VILLA MERCEDES

Definición de la zona de protección hacia el margen del río Nigua. Utilizando los escombros existentes para generar montículos que puedan ser vegetados. La franja de protección se colocará una baranda de seguridad para evitar que las personas y principalmente población infantil se acerque a zonas de riesgo por deslizamientos. Creación de pequeñas plazas o plazoletas de espacio público al interior del parque para ubicar bancas y mobiliario en donde la comunidad puede encontrarse. Instalación de juegos infantiles de equilibrio (de bajo costo). Jornada de limpieza para retirar la basura y clasificar materiales posibles a reutilizar (escombros de formato grande). Delimitación del parque hacia la calle con un bordillo. Juegos didácticos en mesas o bancas. Elementos de color en altura colocados entre árboles. Murales artísticos alusivos a la naturaleza y a la hermandad Dominico-venezolano en paredes de las viviendas. Diseño del paisaje nativo.





Antes



## MOBILIARIO URBANO QUE DINAMIZA A LA COMUNIDAD

Después







# República Dominicana

Municipio de Boca Chica  
Parque de Bolsillo



**15**

Participantes



**3460**

Beneficiarios

Intervenimos el parque cerca del acceso a la playa Boca Chica con un tramo peatonal, áreas estanciales, ampliación de las veredas, y conservación de zonas verdes. También añadimos juegos infantiles y otras acciones de urbanismo táctico para un espacio más accesible y disfrutable.



## CIUDADES INCLUYENTES Y COMUNIDADES SOLIDARIAS

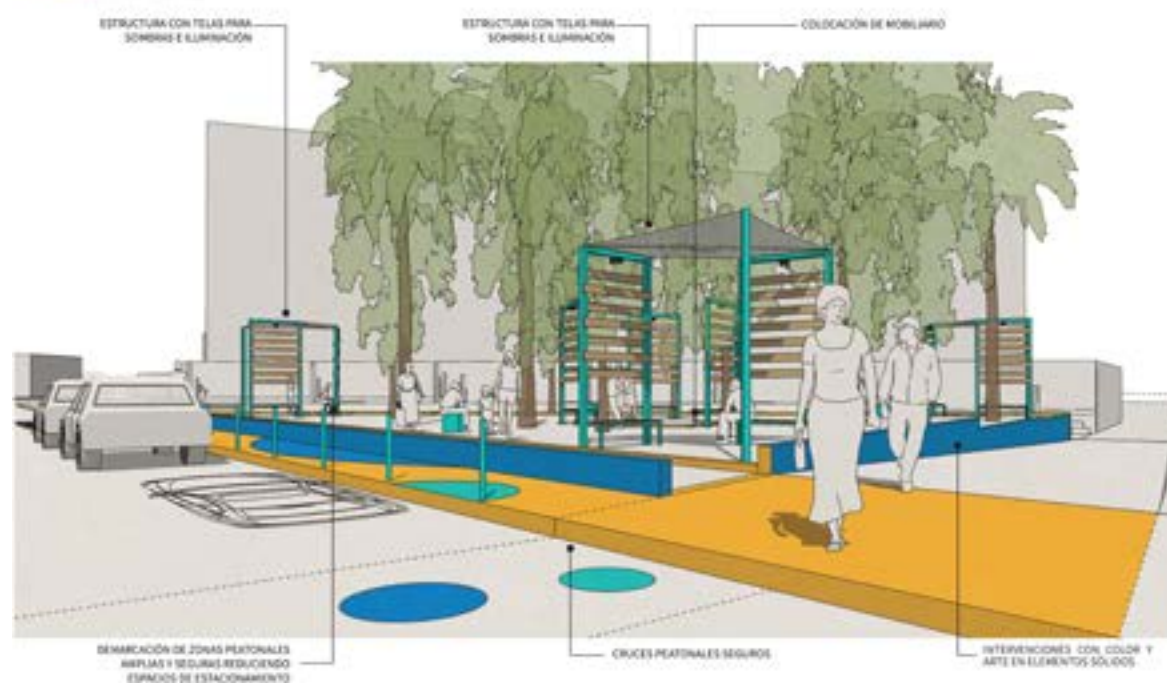
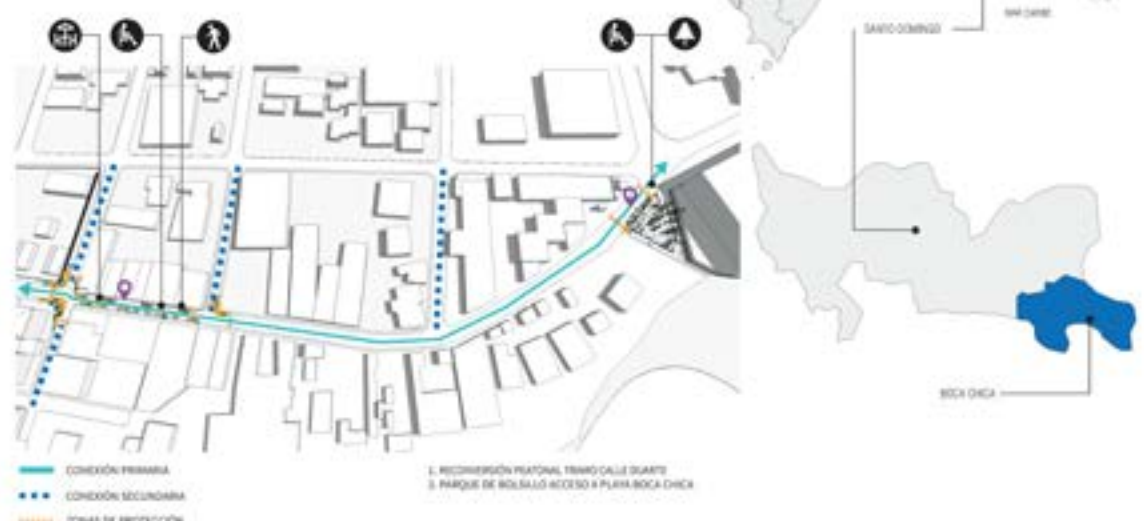
### INTERVENCIÓN PARQUE ACCESO A PLAYA, BOCA CHICA, SANTO DOMINGO, REP. DOMINICANA

#### OBJETIVO DE LA MISIÓN

Identificar las principales iniciativas de intervención en el espacio público, mediante metodologías de urbanismo táctico, las que se vincularán conceptualmente al trabajo que viene desarrollando ONU Habitat.

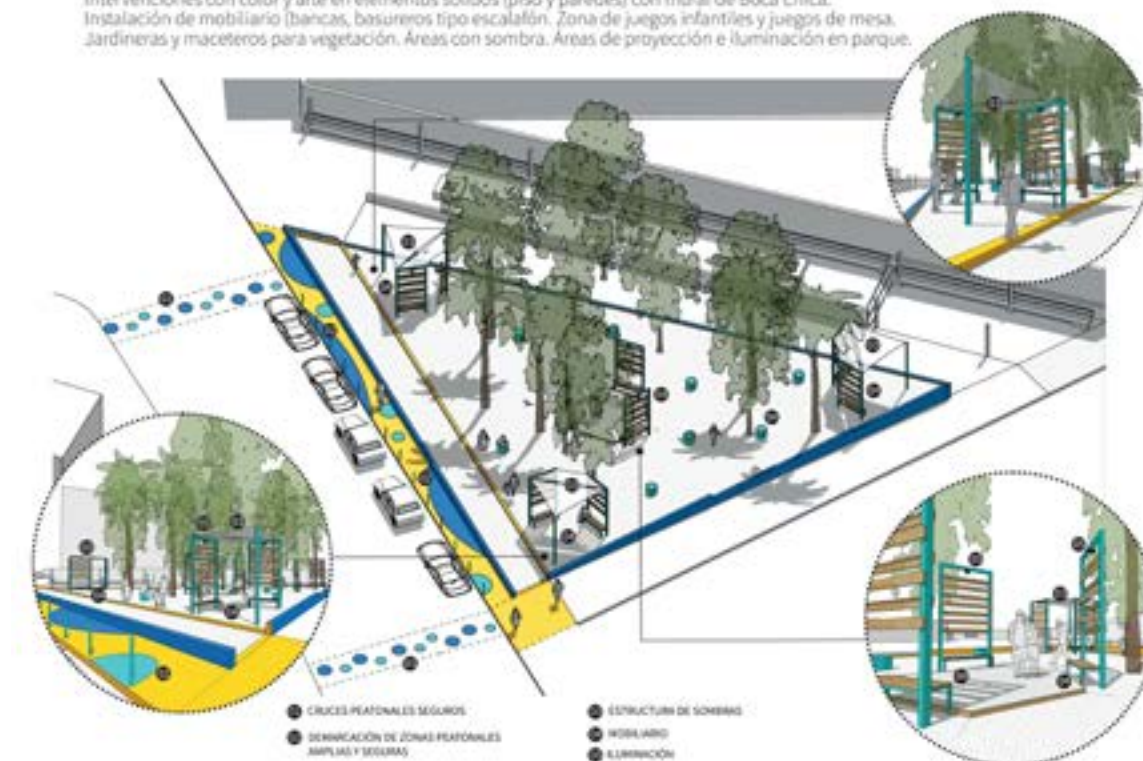
#### INICIATIVAS PRIORIZADAS PARA URBANISMO TÁCTICO

1. Pacificación vial para promover recorridos peatonales como parte de la experiencia turística en calle Duarte.
2. La recuperación de áreas verdes en los remates de calle Duarte (Parque a playa y parque infantil).



### PARQUE DE BOLSILLO ACCESO A PLAYA BOCA CHICA

Intervención del parque para generar un punto de llegada de peatones que recorren la calle Duarte con usos libres de consumo comercial. Espacio de encuentro entre comunidad y visitantes. Habilitación del parque como espacio estancial y de conservación de las áreas verdes. Ordenamiento de espacios de estacionamiento vehicular. Ampliación de acera o vereda frente al parque para ordenar estacionamiento vehicular en paralelo con área de protección peatonal para enmarcar ingreso al parque. Intervenciones con color y arte en elementos sólidos (piso y paredes) con mural de Boca Chica. Instalación de mobiliario (banacas, basureros tipo escalafón. Zona de juegos infantiles y juegos de mesa. Jardinerías y maceteros para vegetación. Áreas con sombra. Áreas de proyección e iluminación en parque.





Antes



Después



**ESPACIO PÚBLICO MULTIFUNCIONAL:  
INCLUSIÓN PARA TODOS**





# La Chorrera, Panamá

Ruta escolar segura entre parques,  
La Chorrera



**20**  
Participantes



**792**  
Beneficiarios

Trabajamos con la comunidad en la recuperación del parque Pedro Pablo Sánchez, conocido también como el Parque del Conocimiento, esta obra complementa la ruta segura que conecta el parque Pedro Pablo Sánchez y El Harino.



CIUDADES INCLUYENTES Y COMUNIDADES SOLIDARIAS

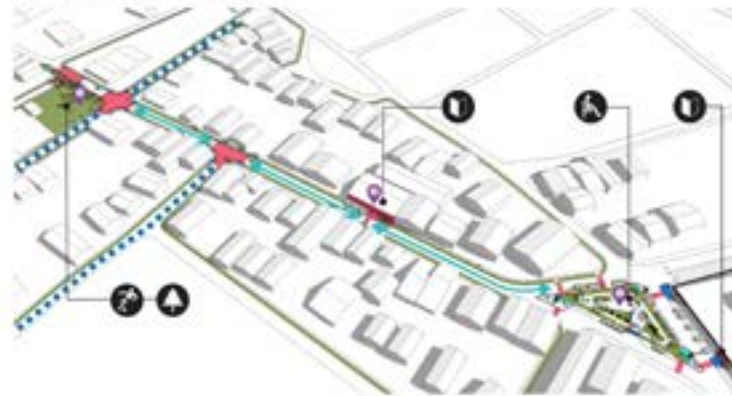
INTERVENCIÓN BARRIO BALBOA, LA CHORRERA, PANAMÁ

OBJETIVO DE LA MISIÓN

Identificar las principales iniciativas de intervención en el espacio público, mediante metodologías de urbanismo táctico, las que se vincularán conceptualmente al trabajo que viene desarrollando ONU Habitat.

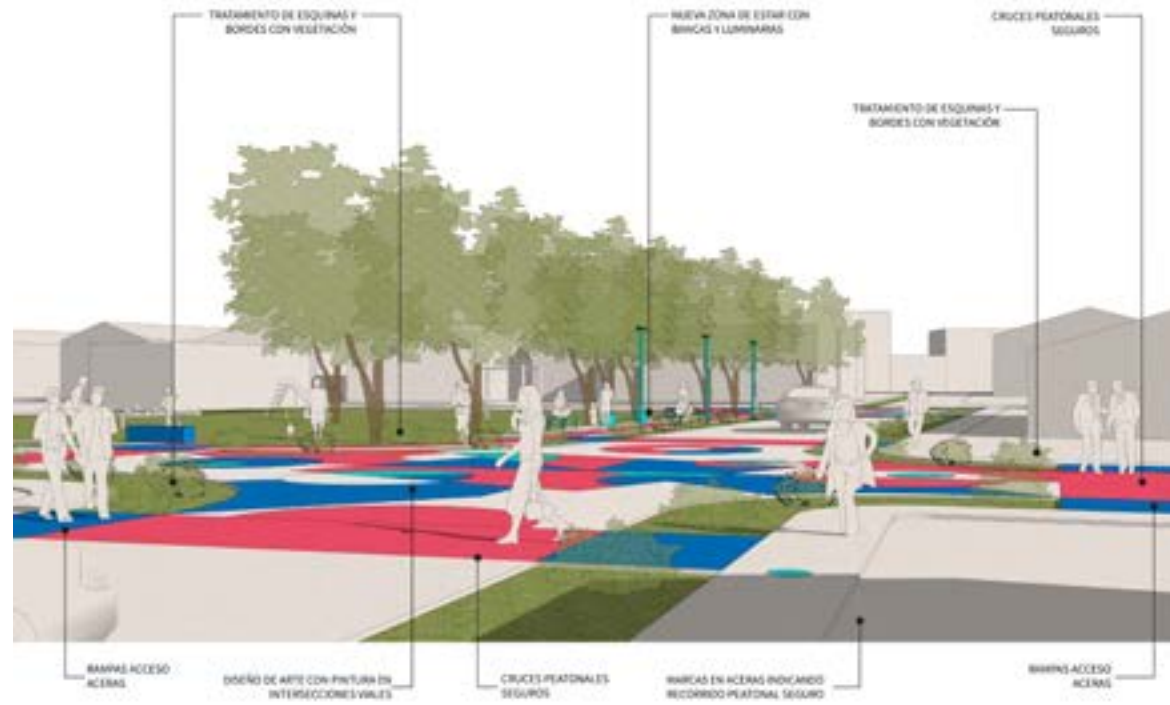
INICIATIVAS PRIORIZADAS PARA URBANISMO TÁCTICO

- 1. Recuperación Parque Pedro Pablo Sánchez.
- 2. Ruta segura escolar entre parques



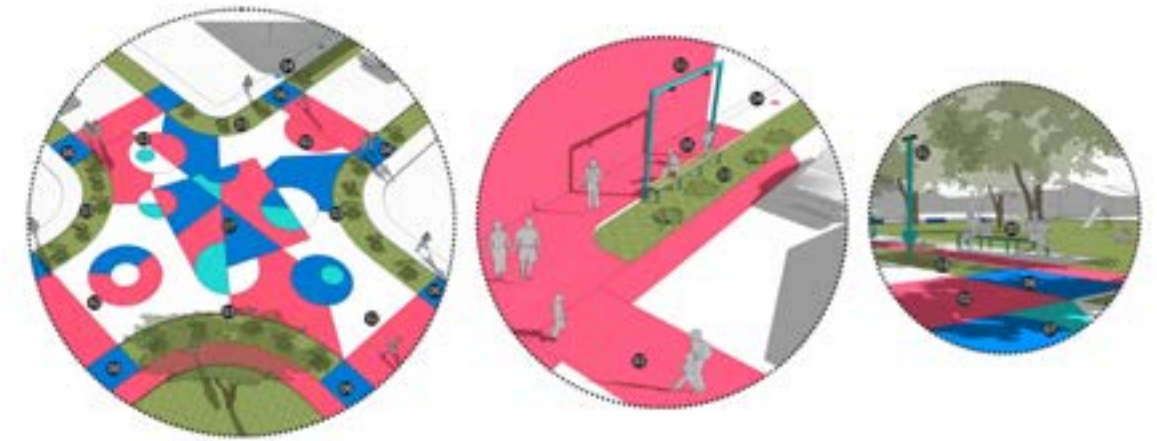
- CONEXIÓN PRIMARIA
- CONEXIÓN SECUNDARIA
- ZONAS DE PROTECCIÓN

- 1. PARQUE PEDRO PABLO SÁNCHEZ
- 2. TOMÁS MARTÍN FEUILLET
- 3. PARQUE EL PARRISO

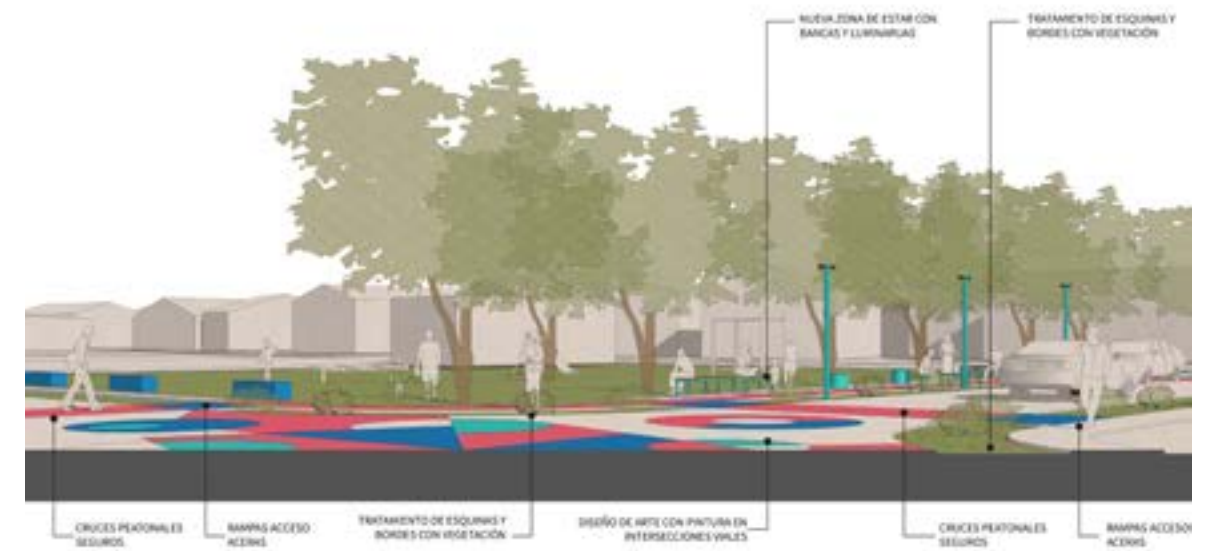


RUTA SEGURA ESCOLAR ENTRE PARQUES

Tramo prototipo que conecta peatonalmente las dos escuelas (Pedro Pablo Sánchez y Tomás Martín Feuillet) demarcando las áreas de paso y protección al peatón. Promueve áreas para pacificación vial y cruces seguros. Habilitar una franja de protección para continuación de acera o andén peatonal entre ambos parques. Demarcación con pintura. Ubicación de mobiliario y señalética que indica ruta segura. Maceteros o jardineras con vegetación media para soporte de demarcación y separador vial.



- ESTRUCTURA PARA LUMINARIAS
- CRUCES PEATONALES SEGUROS
- TRATAMIENTO DE ESQUINAS Y BORDES CON VEGETACIÓN
- MARCAS EN ACERAS INDICANDO RECORRIDO PEATONAL SEGURO
- BANCAS
- BARRAS ACCESO ACERAS
- DISÑO DE ARTE CON PINTURA EN INTERSECCIONES VIALES





# MEJORANDO LA SEGURIDAD VIAL SIN DEJAR A NADIE ATRÁS

Antes



Después







# La Chorrera, Panamá

Parque Pedro Pablo Sánchez,  
La Chorrera



**20**

Participantes



**2000**

Beneficiarios

Trabajamos con la comunidad en la recuperación del parque Pedro Pablo Sánchez, conocido también como el Parque del Conocimiento, esta obra complementa la ruta segura que conecta el parque Pedro Pablo Sánchez y El Harino.



CIUDADES INCLUYENTES Y COMUNIDADES SOLIDARIAS  
INTERVENCIÓN BARRIO BALBOA, LA CHORRERA, PANAMÁ



**OBJETIVO DE LA MISIÓN**  
Identificar las principales iniciativas de intervención en el espacio público, mediante metodologías de urbanismo táctico, las que se vincularán conceptualmente al trabajo que viene desarrollando ONU Habitat.

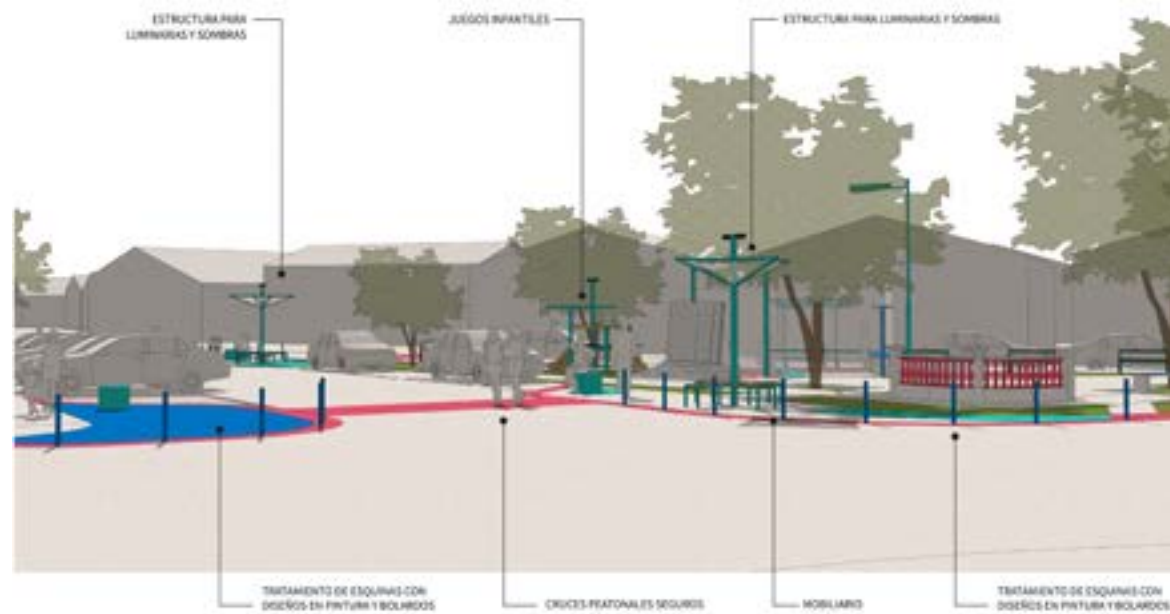
**INICIATIVAS PRIORIZADAS PARA URBANISMO TÁCTICO**

1. Recuperación Parque Pedro Pablo Sánchez.
2. Ruta segura escolar entre parques



- CONEXIÓN PRIMARIA
- CONEXIÓN SECUNDARIA
- ZONAS DE PROTECCIÓN

1. PARQUE PEDRO PABLO SÁNCHEZ
2. TOMAS MARTÍN FEUILLET
3. PARQUE EL HARRIO



- ESTRUCTURA PARA LUMINARIAS Y SOMBRAS
- JUEGOS INFANTILES
- ESTRUCTURA PARA LUMINARIAS Y SOMBRAS

- TRTAMIENTO DE ESQUINAS CON DISEÑOS EN PINTURA Y BOLLAROS
- CRUCES PEATONALES SEGUROS
- MOBILIARIO
- TRTAMIENTO DE ESQUINAS CON DISEÑOS EN PINTURA Y BOLLAROS

RECUPERACIÓN PARQUE PEDRO PABLO SÁNCHEZ

Rehabilitación de parque frente a PPS como espacio de encuentro. Habilitación del parque como espacio de encuentro entre estudiantes y comunidad. Promueve áreas para pacificación vial y cruces seguros. Promoción de un espacio que dignifique la permanencia con áreas estanciales seguras para estudiantes y visitantes.

Estrategias a implementar: aceras más amplia para el paso de estudiantes, instalar juegos tipo rayuela, reubicar la parada de autobuses, acceso peatonal para discapacidades, recuperar las áreas verdes en las esquinas, mejorar los cruces seguros - esquinas, delimitar las áreas de caminamiento y áreas verdes, bancas cómodas, abiertas y seguras, sillas de estudio con espaldar, botón de pánico y cámaras de seguridad (IoT), Arreglar aceras, basureros, Esquinas vacías agregar estacionamiento de bicicletas



- ESTRUCTURA PARA LUMINARIAS Y SOMBRAS
- DISEÑO DE ARTE CON PINTURA
- CRUCES PEATONALES SEGUROS
- REUBICACIÓN PARADA DE BUSES
- COLOCACIÓN DE BOLLAROS
- MOBILIARIO
- JUEGOS INFANTILES
- PINTURA A MOBILIARIO EXISTENTE
- PROPUESTA UBICACIÓN KIOSKO
- PROPUESTA UBICACIÓN BOTTELLAS DE AMOR



- ESTRUCTURA PARA LUMINARIAS Y SOMBRAS
- ESTRUCTURA PARA LUMINARIAS Y SOMBRAS

- MOBILIARIO
- JUEGOS INFANTILES
- CRUCES PEATONALES SEGUROS



Antes



Después



**ESPACIOS REVITALIZADOS PARA COMUNIDADES LLENAS DE VIDA**







# Chaguanas, Trinidad y Tobago

Centro Comunitario Longdenville,  
Chaguanas



**50**

Participantes



**560**

Beneficiarios

Se creó un espacio ferial multiuso y flexible en el entorno del centro comunitario de Longdenville, junto a un parque infantil y una cancha deportiva. Con bancas y áreas verdes, este espacio brinda comodidad térmica y un entorno amigable para el disfrute de la comunidad.



## CIUDADES INCLUYENTES Y COMUNIDADES SOLIDARIAS

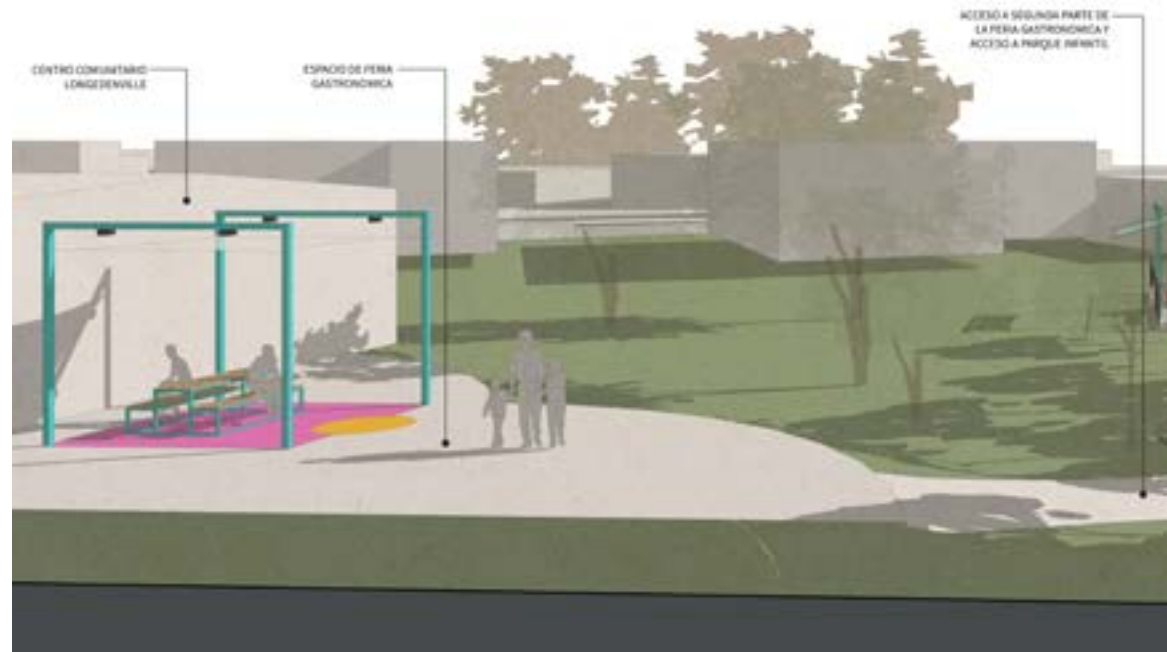
### FERIA GASTRONOMICA Y PARQUE INFANTIL ENTORNO CENTRO COMUNITARIO DE LONGDENVILLE

#### OBJETIVO DE LA MISIÓN

Identificar las principales iniciativas de intervención en el espacio público, mediante metodologías de urbanismo táctico, las que se vincularán conceptualmente al trabajo que viene desarrollando ONU Habitat.

#### INICIATIVAS PRIORIZADAS PARA URBANISMO TÁCTICO

1. Creación de un espacio ferial multusos y flexible, vinculando el espacio de la huerta, el centro comunitario, la calle pública, el parque infantil y la cancha de deportes.
2. Incorporación de sombras, espacios de estancia para los padres y madres de familia, y rediseño gráfico de la loseta de concreto para el parque infantil.



## PARQUE INFANTIL CENTRO COMUNITARIO DE LONGDENVILLE

Para el Parque Infantil y Zona de Ejercicios se habilitan dos bancas de concreto para estancia, y se adecuan estructuras metálicas más telas para generar sombras y espacios más confortables. Se rehabilita la cerca circundante para que haya más conexión entre el adentro y el afuera brindando igual seguridad a los niños y niñas. Se habilitan losas de concreto para generar el acceso desde el espacio ferial al área de juegos.







DE UN ESPACIO DESAPROVECHADO A UN LUGAR QUE FLUYE PARA TODOS





# Chaguanas, Trinidad y Tobago

Santos Recreational Ground,  
Chaguanas



**108**

Participantes



**653**

Beneficiarios

Este espacio fue revitalizado incorporando elementos para el entretenimiento de niñas, niños y adolescentes, más una transformación física este parque se ha convertido en un símbolo para la integración, fruto de la cocreación y trabajo conjunto entre migrantes y locales.



## ICIUDADES INCLUYENTES, COMUNIDADES SOLIDARIAS Y

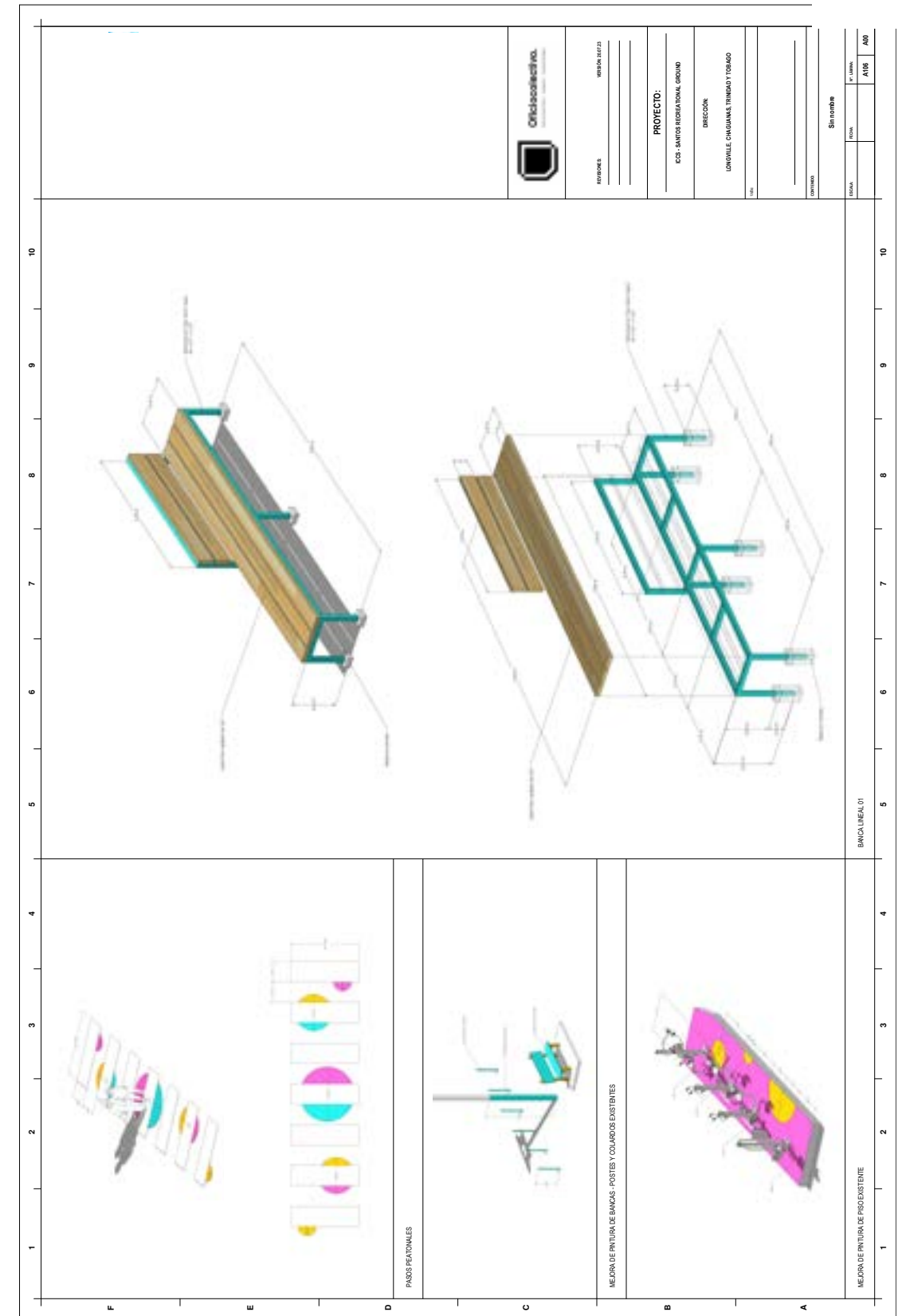

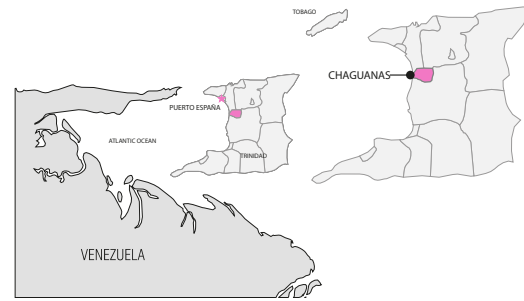
### RENOVACIÓN DEL PARQUE RECREACIONAL SANTOS, LONGDENVILLE, CHAGUANAS, TRINIDAD Y TOBAGO

#### OBJETIVO DE LA MISIÓN

Identificar las principales iniciativas para la intervención en el espacio público, a través de metodologías de urbanismo táctico, las cuales estarán conceptualmente vinculadas al trabajo que está llevando a cabo ONU-Habitat.

#### INICIATIVAS PRIORIZADAS PARA URBANISMO TÁCTICO

1. Creación de una frontera espacial que integre diferentes usos y mobiliario para la comunidad y los visitantes, conectando el espacio de la zona verde del campo de críquet, el camino existente, y facilitando el acceso desde la vía pública, con énfasis en la entrada a la escuela pública frente al parque.
2. Incorporación de áreas sombreadas para padres o cuidadores que esperan a los estudiantes al salir de la escuela.





Antes



# TRANSFORMAMOS HISTORIAS DE VIDA

Crear con las comunidades e involucrar las personas en todo el proceso promueve la cohesión social y construye lazos de solidaridad.

Aprovechar el ecosistema social del lugar, con sus virtudes, dificultades y limitaciones se convirtió en la esencia de los espacios públicos transformados.

Quienes protagonizan nuestras historias de acción barrial, son ellas y ellos que dedicaron su tiempo y su esfuerzo en ayudar y a cuidar de espacios más sanos, inclusivos, seguros y resilientes.

Después



**COCREACIÓN, CONSTRUCCIÓN Y DISFRUTE A ESCALA COMUNITARIA**





UNIÓN EUROPEA



CIUDADES  
INCLUYENTES  
COMUNIDADES SOLIDARIAS

## ¡Gracias por acompañarnos en este viaje llamado Ciudades Incluyentes, Comunidades Solidarias!

Te invitamos a seguir explorando nuestras iniciativas, descubrir más sobre nuestro trabajo y conocer las herramientas que estamos desarrollando para impulsar las ciudades que queremos.

Visítanos en [www.ciudadesincluyentes.org](http://www.ciudadesincluyentes.org), aquí, compartimos historias, resultados y aprendizajes de esta gran labor.

Esperamos que este documento haya sido útil para comprender mejor los desafíos y oportunidades en la construcción de comunidades inclusivas y resilientes.



¡Sigamos trabajando juntos por construir Ciudades más Incluyentes y Comunidades más Solidarias!







UNIÓN EUROPEA



**CIUDADES  
INCLUYENTES**  
COMUNIDADES SOLIDARIAS



@ciudades\_incluyentes



Iniciativa ciudades incluyentes y  
comunidades solidarias



@CIncluyentes



cics@ciudadesincluyentes.org

**Para mayor información puede comunicarse por  
medio de los siguientes canales:**



**ACNUR**

acnur.org

**OIM**

oim.int/es

**ONU-Habitat**

es.unhabitat.org



@ACNURamericas

@OIMSuramerica

@ONUhabitatAndin

